






Superintendencia del Medio Ambiente  
Gobierno de Chile

## INFORME DE FISCALIZACIÓN AMBIENTAL

**CES MARGARITA RNA: 110550**

**DFZ-2018-1201-XI-RCA-IA**

**Fiscalización Ambiental  
Noviembre de 2017**

	Nombre	Firma
Aprobado	Oscar Leal Sandoval	 Firma recuperable <b>X</b>  Oscar Leal Sandoval Jefe Oficina SMA Región de Aysén Firmado por: Oscar Arturo Leal Sandoval
Elaborado	Claudio Coñecar Abarzúa	<b>X</b>  Claudio Coñecar Abarzúa Fiscalizador SMA Región de Aysén Firmado por: Claudio Enrique Coñecar Abarzúa

## Tabla de Contenidos

<b>TABLA DE CONTENIDOS</b> .....	<b>2</b>
<b>1. RESUMEN</b> .....	<b>3</b>
<b>2. IDENTIFICACIÓN DEL PROYECTO, INSTALACIÓN, ACTIVIDAD O FUENTE FISCALIZADA</b> .....	<b>4</b>
2.1. ANTECEDENTES GENERALES.....	4
<b>3. HECHOS CONSTATADOS</b> .....	<b>5</b>
3.1. POSICIONAMIENTO DE ESTRUCTURAS .....	5
<b>4. CONCLUSIONES</b> .....	<b>6</b>
<b>5. ANEXOS</b> .....	<b>6</b>

## 1. RESUMEN.

El presente documento da cuenta de los resultados de la actividad de fiscalización ambiental realizada durante el día 09 de noviembre de 2017 por funcionarios del Servicio Nacional de Pesca y Acuicultura de la Región de Aysén, SERNAPESCA, al Centro Engorda de Salmónidos, CES, MARGARITA (RNA 110550) perteneciente al concesionario SALMONES MULTIEXPORT S.A.

Los antecedentes fueron presentados por el organismo sectorial mediante ORD N° 15189 (Anexo 1)

La inspección sectorial tuvo por objeto verificar el posicionamiento de las estructuras flotantes del mencionado centro de engorda en relación al área concesionada. Este posicionamiento corresponde a un aspecto ambientalmente relevante, ya que, en base a lo declarado por el titular en la DIA respectiva, se definió el área de influencia del proyecto y se realizó la posterior evaluación de los potenciales impactos ambientales. Finalmente los permisos de ejecución contenidos en las respectivas resoluciones de calificación ambiental fueron otorgados en función del área de influencia definida.

El informe de denuncia del organismo sectorial (Anexo 2) indica que el CES cuenta con 4 resoluciones de calificación ambiental:

RCA N°/año	Fecha	Título
876/2009	19 de octubre de 2009	"Modificación del proyecto centro de engorda de salmónidos Canal Margarita, este Isla May, Salmones Multiexport S.A."
824/2006	19 de diciembre de 2006	"Ampliación centro de engorda de salmónidos canal Margarita este isla May, salmones Multiexport Ltda."
157/2003	28 de febrero de 2003	"Centro de engorda de salmónidos canal Margarita Este Isla May, Pert. 200111349"
75/2013	05 de abril de 2013	"Manejo de la mortalidad mediante un sistema de ensilaje en CES Canal Margarita, este Isla May, XI Región"

En el informe de denuncia (Anexo 2) presentado por el organismo sectorial se constata la instalación de estructuras flotantes fuera del área concesionada.

Específicamente el informe da cuenta que la Plataforma de Ensilaje y Materiales, Pontón de Habitabilidad y 2 vértices del módulo N°100, están operando fuera del área de concesión otorgada a distancias de más de 300 m.

## 2. IDENTIFICACIÓN DEL PROYECTO, INSTALACIÓN, ACTIVIDAD O FUENTE FISCALIZADA

### 2.1. Antecedentes Generales

<b>Identificación de la Unidad Fiscalizable:</b> CES MARGARITA (RNA: 110550)	<b>Estado operacional de la Unidad Fiscalizable:</b> En fase de operación
<b>Región:</b> XI Región de Aysén	<b>Ubicación específica de la unidad fiscalizable:</b> Canal Margarita, al este de Isla May, Comuna de Cisnes, XI Región
<b>Provincia:</b> Aysén	
<b>Comuna:</b> Cisnes	
<b>Titular(es) de la unidad fiscalizable:</b> Salmones Multiexport S.A.	<b>RUT o RUN:</b> 79.891.160-0
<b>Domicilio titular(es):</b> Avda. Cardonal N°2501, Puerto Montt, X Región	<b>Correo electrónico:</b> flobos@multiexportfoods.com
	<b>Teléfono:</b> (56-65) 2 483710
<b>Identificación representante(s) legal(es):</b> Francisco Lobos Fuentes	<b>RUT o RUN:</b> 13.623.808-6
<b>Domicilio representante(s) legal(es):</b> Avda. Cardonal N°2501, Puerto Montt, X Región	<b>Correo electrónico:</b> flobos@multiexportfoods.com
	<b>Teléfono:</b> (56-65) 2 483710

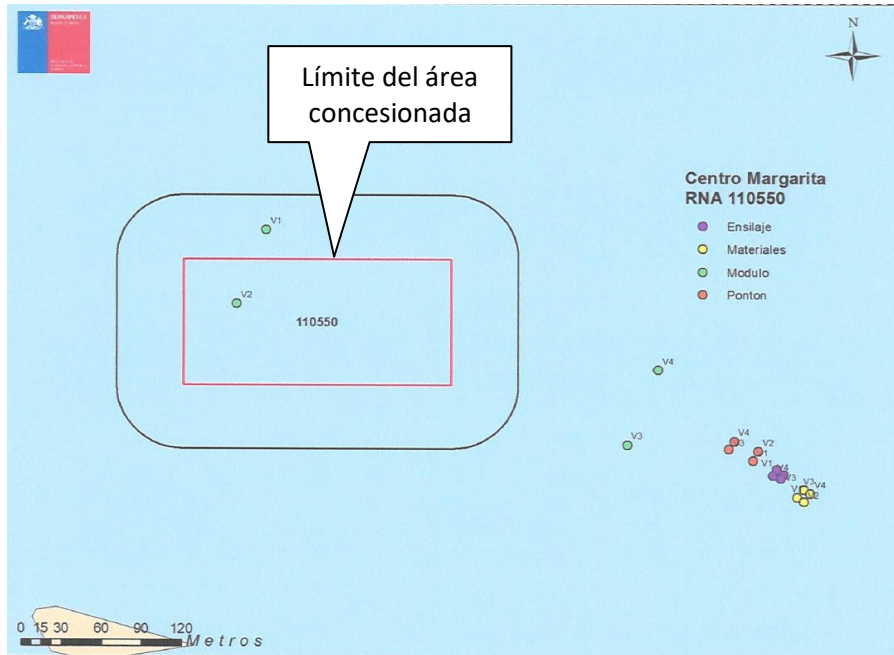
### 3. HECHOS CONSTATADOS.

Los hechos constatados presentados a continuación corresponden a un extracto de los antecedentes presentados en el Informe de Denuncia (Anexo 2) de la inspección realizada.

#### 3.1. Posicionamiento de Estructuras

<b>Número de hecho constatado:</b> 1	<b>Estación N°:</b> No Aplica															
<b>Exigencia (s):</b> <b>RCA 75/2013:</b> <i>“Estas coordenadas son idénticas a las que expresa en su Punto 3.8 la resolución N°882 de fecha 16.03.2004, de la Subsecretaría para las Fuerzas Armadas”</i> <b>Resolución N°882 de 16.03.2004 de la Subsecretaría para las Fuerzas Armadas:</b> <i>“El área de porción de agua y fondo de mas que está autorizada a utilizar la titular corresponde a una superficie de 2,01 htas y se encuentra delimitada por las siguientes cordenadas”:</i>																
<table border="1"><thead><tr><th>Punto</th><th>Latitud (S)</th><th>Longitud (W)</th></tr></thead><tbody><tr><td>A</td><td>44°12'43.3''</td><td>74°15'00.0''</td></tr><tr><td>B</td><td>44°12'40.0''</td><td>74°15'00.0''</td></tr><tr><td>C</td><td>44°12'40.0''</td><td>74°14'51.1''</td></tr><tr><td>D</td><td>44°12'43.3''</td><td>74°14'51.1''</td></tr></tbody></table>		Punto	Latitud (S)	Longitud (W)	A	44°12'43.3''	74°15'00.0''	B	44°12'40.0''	74°15'00.0''	C	44°12'40.0''	74°14'51.1''	D	44°12'43.3''	74°14'51.1''
Punto	Latitud (S)	Longitud (W)														
A	44°12'43.3''	74°15'00.0''														
B	44°12'40.0''	74°15'00.0''														
C	44°12'40.0''	74°14'51.1''														
D	44°12'43.3''	74°14'51.1''														
<b>Hecho constatado:</b> Durante las actividades de inspección el servicio constató la instalación de estructuras flotantes fuera del área concesionada. Superponiendo los tracks de circunnavegación y los puntos georeferenciados recopilados en la inspección y el área concesionada sobre la misma base cartográfica (Figura 1) se reconoce que la Plataforma de Ensilaje, Plataforma de Materiales y Pontón de Habitabilidad se ubican totalmente fuera del área concesionada, mientras que el módulo de cultivo N°100 se ubica parcialmente fuera del área concesionada.																

## Registros



**Figura 1: Layout concesión y CES Margarita**

**Fuente:** Informe de Denuncia (Anexo 2)

**Descripción de los hechos:** Esta imagen se encuentra contenida en el Informe sectorial y da cuenta de la ubicación de las estructuras, fuera de la concesión, marcada en rojo

## Registros

ESTRUCTURA	LATITUD (S)	LONGITUD (W)	METROS AFUERA
Plataforma Ensilaje Vértice 1	74° 14' 17.1493" W	44° 12' 13.8346" S	302
Plataforma Ensilaje Vértice 2	74° 14' 16.9357" W	44° 12' 13.9450" S	308
Plataforma Ensilaje Vértice 3	74° 14' 17.0247" W	44° 12' 14.0645" S	307
Plataforma Ensilaje Vértice 4	74° 14' 17.2641" W	44° 12' 13.9806" S	300
Plataforma Materiales Vértice 1	74° 14' 16.4554" W	44° 12' 14.5326" S	323
Plataforma Materiales Vértice 2	74° 14' 16.2135" W	44° 12' 14.6344" S	328
Plataforma Materiales Vértice 3	74° 14' 16.2314" W	44° 12' 14.3308" S	325
Plataforma Materiales Vértice 4	74° 14' 16.0018" W	44° 12' 14.4178" S	331
Módulo Nº100 Vértice 1	74° 14' 34.4273" W	44° 12' 07.8425" S	0
Módulo Nº100 Vértice 2	74° 14' 35.4154" W	44° 12' 09.7442" S	0
Módulo Nº100 Vértice 3	74° 14' 22.1997" W	44° 12' 13.2375" S	189
Módulo Nº100 Vértice 4	74° 14' 21.2075" W	44° 12' 11.3173" S	204
Pontón de habitabilidad Vértice 1	74° 14' 17.9783" W	44° 12' 13.5896" S	282
Pontón de habitabilidad Vértice 2	74° 14' 17.7927" W	44° 12' 13.3829" S	285
Pontón de habitabilidad Vértice 3	74° 14' 18.7948" W	44° 12' 13.3079" S	262
Pontón de habitabilidad Vértice 4	74° 14' 18.6099" W	44° 12' 13.1099" S	266

**Tabla 1: Distancia de las estructuras ubicadas fuera del área de concesión (según Res. Ex. N° 882 de la Subsecretaría de las Fuerzas Armadas. Datum WGS 84)**

**Fuente:** Informe de Denuncia (Anexo 2)

**Descripción de los hechos:** Según lo informado por el organismo sectorial en Informe de Denuncia, las estructuras dispuestas fuera del área de concesión son las siguientes; Vértice 1 Plataforma de Ensilaje 302m; Vértice 2 Plataforma de Ensilaje 308m; Vértice 3 Plataforma de Ensilaje 307m; Vértice 4 Plataforma de Ensilaje 300m; Vértice 1 Plataforma de Materiales 323m; Vértice 2 Plataforma de Materiales 328m; Vértice 3 Plataforma de Materiales 325m; Vértice 4 Plataforma de Materiales 331m; Vértice 3 Módulo N°100 189m; Vértice 4 Módulo N°100 204m; Vértice 1 Pontón de habitabilidad 282m; Vértice 2 Pontón de Habitabilidad 285m; Vértice 3 Pontón de habitabilidad 262m; Vértice 4 Pontón de Habitabilidad 266m.

#### 4. CONCLUSIONES.

Del análisis de los antecedentes presentados por el organismo sectorial en Informe de Denuncia (Anexo 2) se constata que existen estructuras flotantes ubicadas fuera del área de concesión a una distancia de más de 300 m.

#### 5. ANEXOS.

N° Anexo	Nombre Anexo
1	Ord N°15189 oficio conductor del informe de denuncia
2	Informe de denuncia emitido por Sernapesca
3	RCA 75/2013