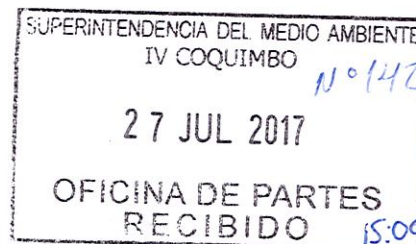


Andacollo, 27 de julio de 2017  
CMD 173/2017

**Señora**  
**Pía Valenzuela Marin**  
**Fiscalizador Regional – División de Fiscalización**  
**Superintendencia del Medio Ambiente**  
**Presente**




De mi consideración:

Por medio de la presente, con el objeto de dar cumplimiento a lo solicitado por Ud. a través del Acta de Inspección Ambiental del día 6 de junio de 2017, cuyo objetivo era verificar lavado de calles post lluvia, se adjunta (en formato digital en CD) registros e informes del lavado post lluvia entre los días 15 de mayo de 2017 y 7 de junio de 2017, adicionalmente se adjunta informe mensual de lavado de calles del mes de junio de 2017 que dan cuenta de las fechas y calles con las actividades de lavado de forma normal y post-lluvias.

Se desea aclarar que al momento de la entrega del acta donde nos señala el motivo de dicha inspección, se le indico a la fiscalizadora que la razón por la que no había actividades de lavado de post lluvia en la calle Caupolicán era porque se habían realizado las actividades de lavado de post lluvia en calle El Salitre y que solo hubo un cambio de itinerario de lavado, y que este se seguía realizando con normalidad para ser inspeccionado y llanos a visitar.

Sin otro particular le saluda cordialmente.



**Gabriel Urrea Castillo**  
**Gerente General**  
**Compañía Minera Dayton**

Adj.: CD con Informe Mensual de Junio e Informe Post lluvia Mayo - junio.  
C.c: Gerencia de Sustentabilidad, Archivo.

# LAVADO DE CALLES EN ANDACOLLO





## **Programa de limpieza de calles pavimentadas de**

### **Andacollo**

**Mes:** JUNIO

**Fecha:** 01/06/2017

**Calle:** Perímetro Patricio Linch

**Fecha:** 02/06/2017

### **Sector Villa Los Mineros**

**Psje:** Mina San Andrés

**Tramo:** Entre Psje. Av. Los Negritos y calle Inés de Suarez

**Psje:** Mina Arenillas

**Psje:** Mina Torno

**Psje:** Mina Hermosa

**Psje:** Donato Romero

**Psje:** Elvira Lemus

**Fecha:** 05/06/2017

**Calle:** El Salitre

**Fecha:** 06/06/2017

### **Población Juan Pablo II**

**Psje:** San Benito

**Psje:** San Alberto Hurtado

**Psje:** Santa Teresa de Calcuta

**Psje:** Raúl Monreal

**Psje:** Jorge Prat

**Calle:** José Portales

**Tramo:** Entre Psje. San Alberto Hurtado y Av. Casuto (Calle: Sixto Valdivia).

**Fecha:** 07/06/2017

**Calle:** Caupolicán

**Fecha:** 08/06/2017

**Psje:** Santa Teresa de los Andes

**Psje:** San Antonio

**Calle:** José Portales

**Tramo:** Entre Av. Casuto (Calle: Sixto Valdivia) y Psje: San Antonio

**Fecha:** 09/06/2017

### **Sector Villa Los Mineros**

**Psje:** Mina San Andrés

**Tramo:** Entre Psje. Av. Los Negritos y Calle Inés de Suarez

**Psje:** Mina Arenillas

**Psje:** Mina Torno

**Psje:** Mina Hermosa

**Psje:** Donato Romero

**Psje:** Elvira Lemus

**Fecha:** 12/06/2017

### **Población Juan Pablo II**

**Psje:** San Benito

**Psje:** San Alberto Hurtado

**Psje:** Santa Teresa de Calcuta

**Fecha:** 13/06/2017

**Psje:** Raúl Monreal

**Psje:** Jorge Prat

**Calle:** José Portales

**Tramo:** Entre Psje. San Alberto Hurtado y Av. Casuto (Calle: Sixto Valdivia).

**Fecha:** 14/06/2017

**Psje:** Santa Teresa de los Andes

**Psje:** San Antonio

**Calle:** José Portales

**Tramo:** Entre Av. Casuto (Calle: Sixto Valdivia) y Psje: San Antonio

**Fecha:** 15/06/2017

### **Sector Villa Los Mineros**

**Psje:** Mina San Andrés

**Tramo:** Entre Psje. Av. Los Negritos y Psje. Mina Hermosa

**Psje:** Mina Arenillas

**Psje:** Mina Torno

**Psje:** Mina Hermosa

**Fecha:** 16/06/2017

**Psje:** Mina San Andrés

**Tramo:** Entre Psje. Mina Hermosa y Calle Inés de Suarez

### **Sector Toma**

**Psje:** Donato Romero

**Psje:** Elvira Lemus

**Fecha:** 19/06/2017

**Calle:** El Salitre

**Fecha:** 20/06/2017

### **Población Juan Pablo II**

**Psje:** San Benito

**Psje:** San Alberto Hurtado

**Psje:** Santa Teresa de Calcuta

**Calle:** José Portales

**Tramo:** Entre Psje. San Alberto Hurtado y Av. Casuto (Calle: Sixto Valdivia).

**Psje:** Raúl Monreal

**Psje:** Jorge Prat

**Fecha:** 21/06/2017

**Calle:** Sierra (Entre Quiteria Varas y Esmeralda)

**Fecha:** 22/06/2017

**Psje:** Santa Teresa de los Andes

**Psje:** San Antonio

**Calle:** José Portales

**Tramo:** Entre Av. Casuto (Calle: Sixto Valdivia) y Psje: San Antonio

**Fecha:** 23/06/2017

### **Sector Villa Los Mineros**

**Psje:** Mina San Andrés

**Tramo:** Entre Psje. Av. Los Negritos y Calle Inés de Suarez

**Psje:** Mina Arenillas

**Psje:** Mina Torno

**Psje:** Mina Hermosa

### **Sector Toma**

**Psje:** Donato Romero

**Psje:** Elvira Lemus

**Fecha:** 26/06/2017

➤ FERIADO

- **Fecha:** 27/06/2017

### **Población Juan Pablo II**

**Psje:** San Benito

**Psje:** San Alberto Hurtado

**Psje:** Santa Teresa de Calcuta

**Psje:** Raúl Monreal

**Psje:** Jorge Prat

**Calle:** José Portales

**Tramo:** Entre Psje. San Alberto Hurtado y Av. Casuto (Calle: Sixto Valdivia).

**Fecha:** 28/06/2017

**Calle:** Sierra ( Entre Quiteria varas y Esmeralda )

**Fecha:** 29/06/2017

**Psje:** Santa Teresa de los Andes

**Psje:** San Antonio

**Calle:** José Portales

**Tramo:** Entre Av. Casuto (Calle: Sixto Valdivia) y Psje: San Antonio

**Fecha:** 30/06/2017

### **Sector Villa Los Mineros**

**Psje:** Mina San Andrés

**Tramo:** Entre Psje. Av. Los Negritos y Calle Inés de Suarez

**Psje:** Mina Arenillas

**Psje:** Mina Torno

**Psje:** Mina Hermosa

### **Sector Toma**

**Psje:** Donato Romero

**Psje:** Elvira Lemus



## **INFORME MENSUAL DE ACTIVIDADES**

**Mes: JUNIO**

<b>POBLACIÓN</b>	<b>CALLES QUE COMPRENDE</b>	<b>KILÓMETROS BARRIDOS</b>	<b>TOTAL DE KG RECOLECTADOS</b>
<b>POBLACIÓN JUAN PABLO II</b>	- Calle José Portales Larraín - Psje. Santa Teresa de Calcuta - Psje. Raúl Monreal - Psje. San Alberto Hurtado - Psje. San Benito - Calle Jorge Prat - Psje. San Antonio -Psje. Santa Teresa de los Andes	3.839 Km de pavimento	1200 Kg.
<b>SECTOR VILLA LOS MINEROS</b>	- Psje. Mina San Andrés - Psje. Mina Arenillas - Psje. Mina Torno - Psje. Mina Hermosa	2,872 Km de pavimento	580 Kg.
<b>SECTOR LA TOMA</b>	- Psje. Donato Romero - Psje. Elvira Lemus	1.04 km de pavimento	420 Kg.

<b><u>POST LLUVIA</u></b>	-Calle: Perímetro Patricio Lynch -Calle: El salitre -Calle: Caupolicán - Calle: El Salitre - Calle: Sierra ( Entre Quiteria Varas y Esmeralda) - Calle: Sierra ( Entre Quiteria Varas y Esmeralda)
---------------------------	---

**Totales Kg recolectados: 2200 kg.**

**Totales Km barridos: 7.751 kilómetros**

# POBLACIÓN JUAN PABLO II

**ANTES**



**DESPUÉS**



**ANTES**



**DESPUÉS**



**ANTES**



**DESPUÉS**



**ANTES**



**DESPUÉS**



**ANTES**



**DESPUÉS**



**ANTES**



**DESPUÉS**




**ANTES**



**DESPUÉS**



**ANTES**



**DESPUÉS**





# SECTOR VILLA LOS MINEROS

**ANTES**




**DESPUÉS**



**ANTES**



**DESPUÉS**



**ANTES**



**DESPUÉS**



**ANTES**



**DESPUÉS**



# SECTOR LA TOMA

**ANTES**



**DESPUÉS**



**ANTES**



**DESPUÉS**







## **Informe de limpieza de calles pavimentadas de** **Post-lluvia en Andacollo**

<b><u>Calle</u></b>	<b><u>Fecha</u></b>
El Salitre	15/05/2017
Caupolicán	18/05/2017
Esmeralda	18/05/2017
Camilo Henríquez	18/05/2017
Calle Nueva	23/05/2017
Sierra	25/05/2017
Matadero	30/05/2017
Salitre	05/06/2017
Caupolicán	07/06/2017

## POST LLUVIA

- Calle: El Salitre

**ANTES**



**DESPUÉS**



- Calle: Caupolicán

**ANTES**



**DESPUÉS**



- Calle: Esmeralda

**ANTES**



**DESPUÉS**



- Calle: Camilo Henríquez

**DESPUÉS**



- Calle: Nueva

**ANTES**



**DESPUÉS**



- Calle: Sierra

**ANTES**



**DESPUÉS**



- Calle: Matadero

**ANTES**



**DESPUÉS**



- Calle: Salitre

**ANTES**



**DESPUÉS**

