ANEXO 1
PLANOS DE INSTALACIONES

OIKOS CHILE S.A.
11 NORTE 907 - VIÑA DEL MAR
Tels.: (56 32) 268 4550 – 268 4638
info@oikoschile.com

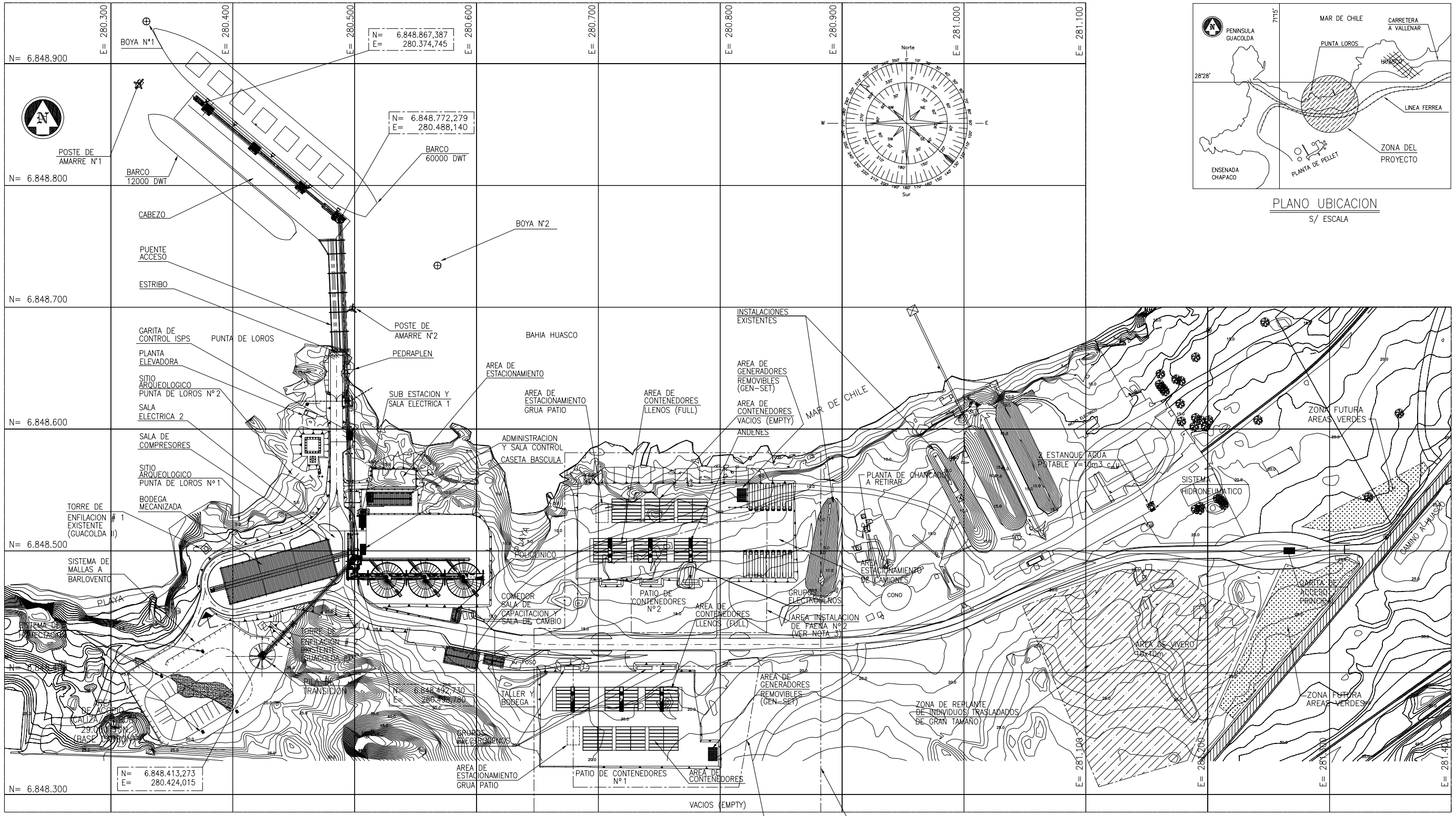

PLANO UBICACION

S/ ESCALA

DISPOSICION GENERAL

PLANTA

ESC. 1:1500

NOTAS

1. SISTEMA DE COORDENADAS U.T.M., DATUM WGS 84 – MERIDIANO CENTRAL 69°
2. DIMENSIONES EN MILIMETROS, ELEVACIONES EN METROS REFERIDAS AL NRS.
3. LOS PATIOS DE CONTENEDORES SE CONSTRUIRAN UNA VEZ QUE LAS AREAS DE INSTALACION DE FAENAS SEAN DESMANTELADAS

PUERTO LAS LOSAS S.A.
HUASCO – III REGION – CHILE

TITULO :
PUERTO LAS LOSAS – INGENIERIA DE DETALLES
OBRAS MARITIMAS – SITIO 2
PATIO DE CONTENEDORES
DISPOSICION GENERAL
PLANTA

ARA WorleyParsons

REVISIONES No.	DESCRIPCION	PROYEC.	REVISO	APROBO	FECHA
0	EMITIDO PARA D.I.A. SITIO 2		E.G.C.	E.G.C.	17.01.08
A	EMITIDO PARA INFORMACION	F.H.C.	M.V.L.	M.V.L.	23.07.07

REFERENCIAS PLANO No.	TITULO

DIBUJO	M. MOYA	ESCALA:	INDICADA
PROYECTO	F. HERRERA	PROYECTO No. :	B07120
REVISO	M. VENEGAS	PLANO No.	000-MG1-511
APROB. 1	M. VENEGAS	REV.	0
APROB. 2			

DIBUJO		FECHA	
PROYECTO		PROY. CMP No. :	
COORDINADOR		PLANO No.	REV.
JEFE PROYECTO Los Losas			

.::: ARCHIVO : C:\Documents and Settings\inilson\Escritorio\ 000-MG1-511 Rev.0.dwg _ Cantidad Archivos XREF : 18
.::: USUARIO : inilson _ Ene 17, 2008 – 11:48:42am

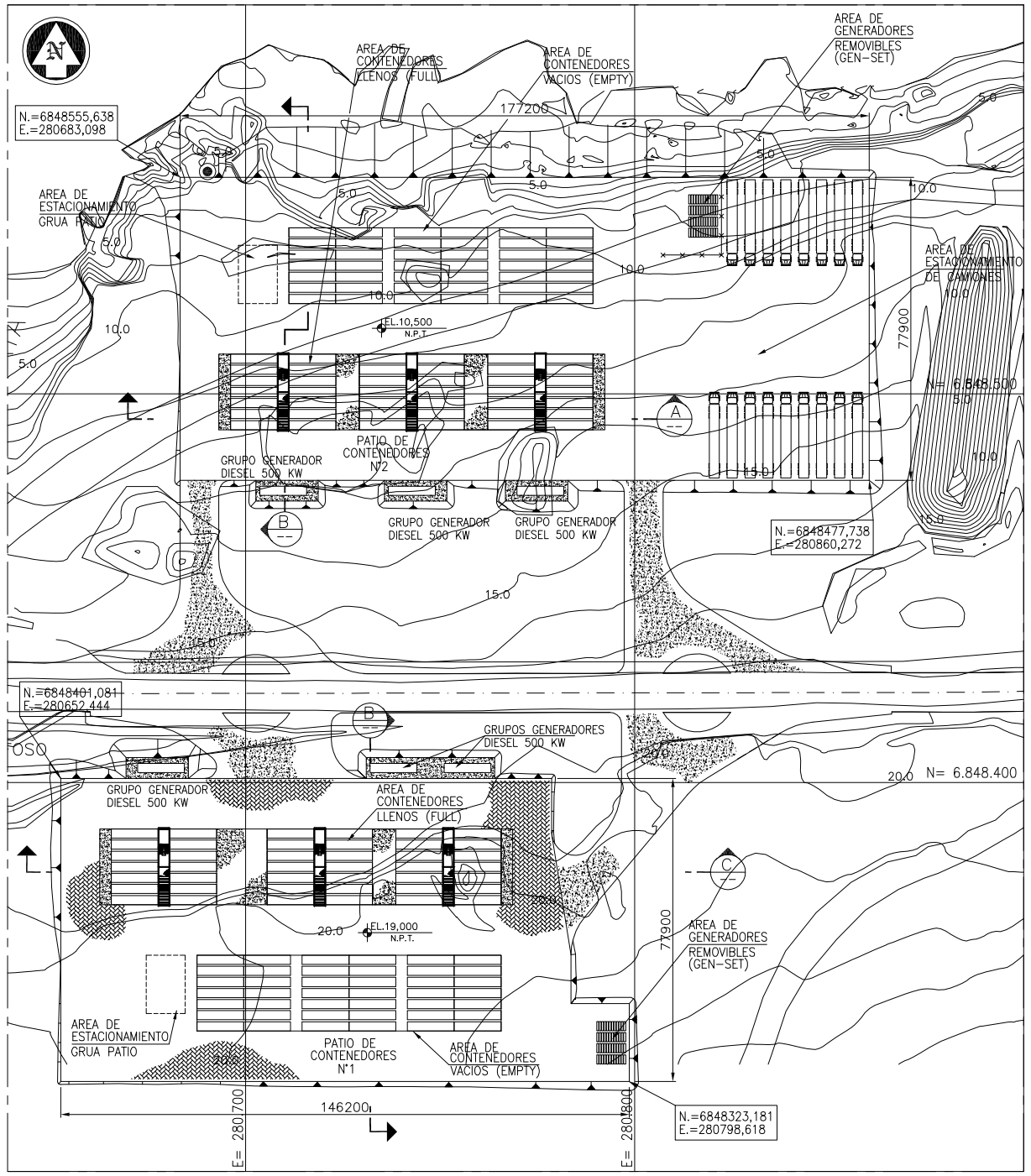

PATIOS DE CONTENEDORES
DISPOSICION GENERAL
PLANTA
ESC. 1:750

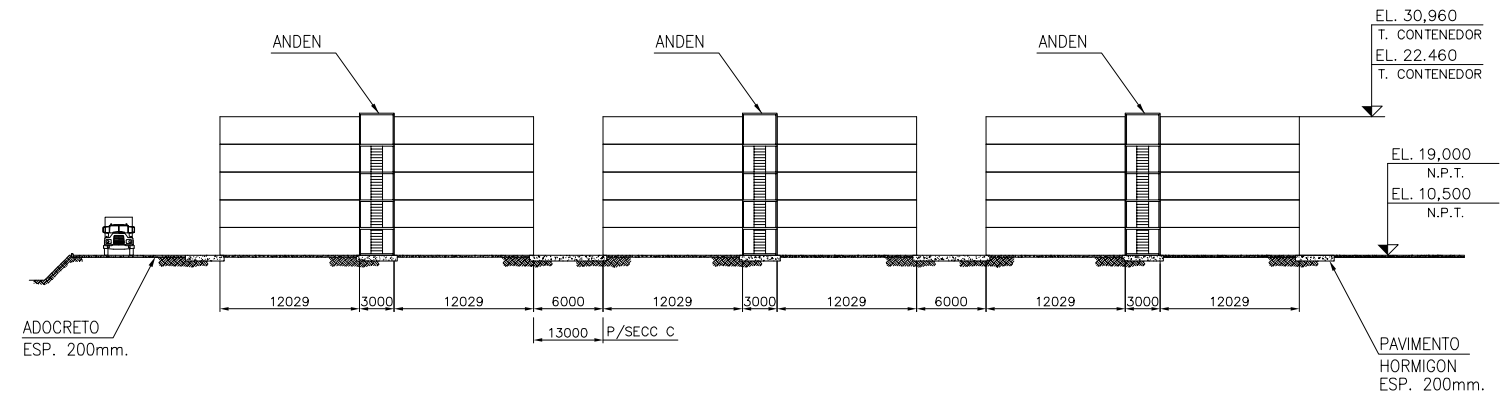

SECCION A C
ESC. 1:300

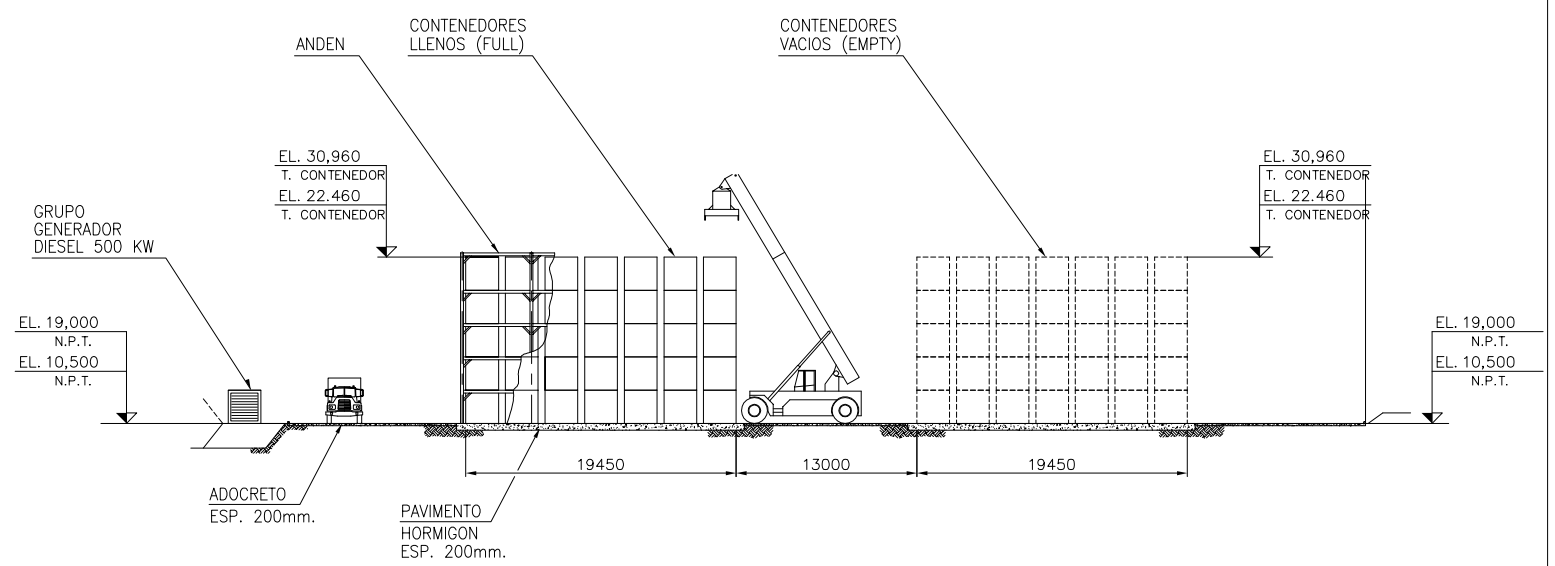

SECCION B
ESC. 1 : 250

CAPACIDAD DE PATIOS			
PATIO	ESTADO	CAPACIDAD	AREA m2
1	FULL	210	10240
1	EMPTY	210	
2	FULL	210	13800
2	EMPTY	210	

NOTAS
1. SISTEMA DE COORDENADAS U.T.M., DATUM WGS 84 – MERIDIANO CENTRAL 69°
2. DIMENSIONES EN MILIMETROS, ELEVACIONES EN METROS REFERIDAS AL NRS.
3. INFORMACION DE EQUIPOS Y COMPONENTES, PENDIENTES POR PLL.

SIMBOLOGIAS
AREA PAVIMENTADA CON HORMIGON 200 mm DE ESPESOR

AREA RECUBIERTA CON ADOCRETOS

PLL PUERTO LAS LOSAS S.A.
HUASCO – III REGION – CHILE

TITULO :
PUERTO LAS LOSAS – INGENIERIA DE DETALLES
OBRAS MARITIMAS – SITIO 2
CONTENEDORES EN PATIOS
DISPOSICION GENERAL
PLANTA

ARA WorleyParsons

REVISIONES	No.	DESCRIPCION	PROYEC.	REVISO	APROBO	FECHA
	1					
	2					
	3					
	4					
	5	EMITIDO PARA D.I.A. SITIO 2		E.G.C.	E.G.C.	17.01.08
	6	EMITIDO PARA INFORMACION	F.H.C.	M.V.L.	M.V.L.	24.07.07

REVISIONES	No.	DESCRIPCION	PROYEC.	REVISO	APROBO	FECHA
	1					
	2					
	3					
	4					
	5					
	6					
	7					

REFERENCIAS	PLANO No.	TITULO

DIBUJO	M. MOYA	ESCALA:	INDICADAS
PROYECTO	F. HERRERA	PROYECTO No. :	B07120
REVISO	M. VENEGAS	PLANO No.	000–MG1–512
APROB. 1	M. VENEGAS	REV.	0
APROB. 2			

DIBUJO		FECHA	
PROYECTO		PROY. CMP No. :	
COORDINADOR		PLANO No.	REV.
JEFE PROYECTO Los Losas			

..:: ARCHIVO : C:\Documents and Settings\inilson\Escritorio\ 000–MG1–512 Rev.0.dwg _ Cantidad Archivos XREF : 4
..:: USUARIO : inilson _ Ene 17, 2008 – 11:49:58am

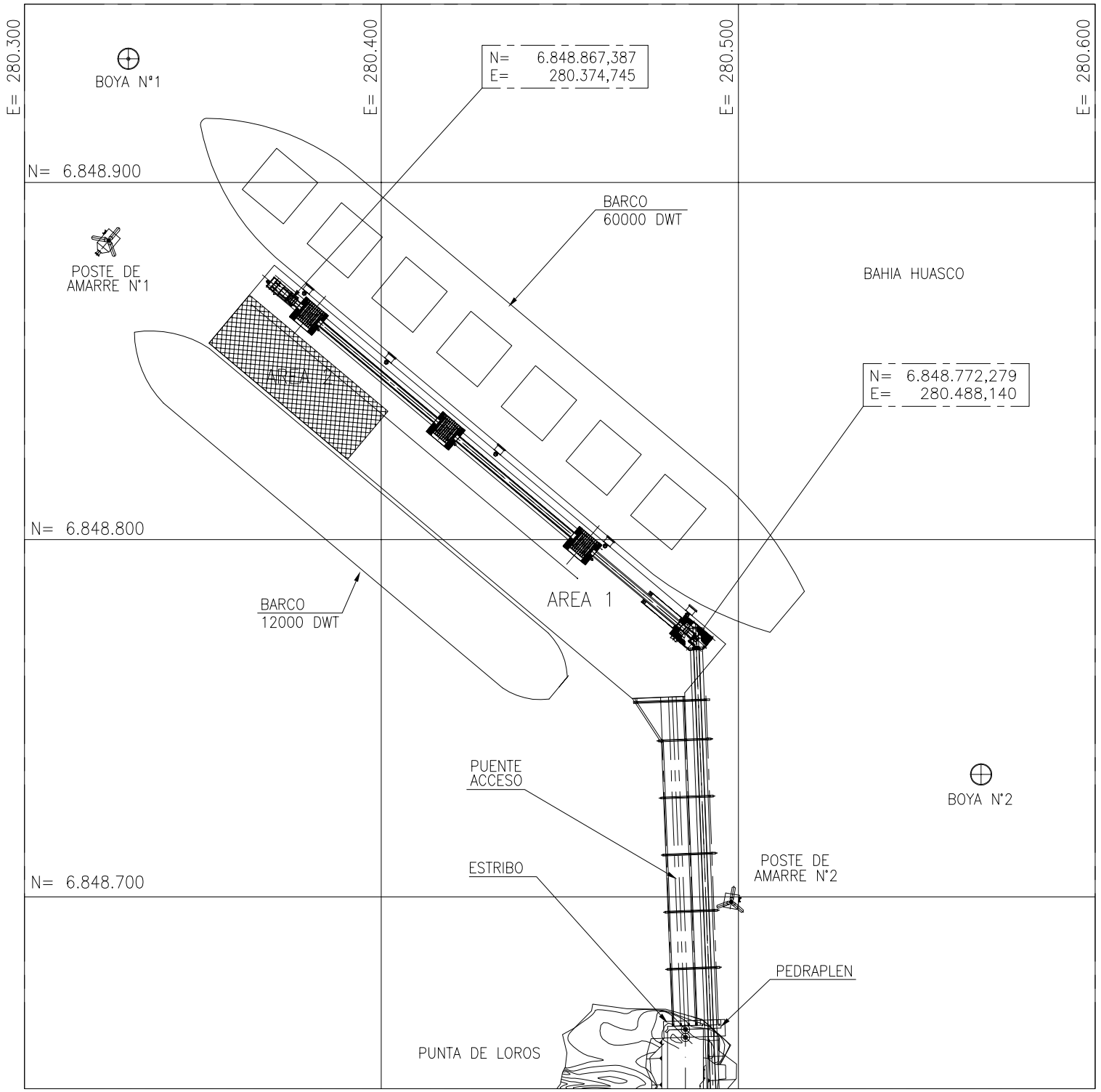

DISPOSICION GENERAL CABEZO

PLANTA

ESC. 1:1000

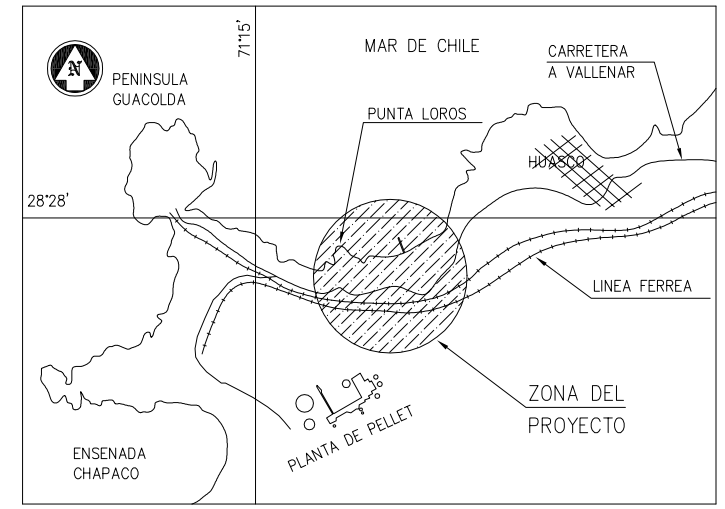

PLANO UBICACION

S/ ESCALA

CUADRO DE AREAS m²	
AREA 1	3712
AREA 2	896

NOTAS

1. SISTEMA DE COORDENADAS U.T.M., DATUM WGS 84 – MERIDIANO CENTRAL 69°
2. DIMENSIONES EN MILIMETROS, ELEVACIONES EN METROS REFERIDAS AL NRS.

PUERTO LAS LOSAS S.A.
HUASCO – III REGION – CHILE

TITULO : PUERTO LAS LOSAS – INGENIERIA DE DETALLES
OBRAS MARITIMAS – SITIO 2

DISPOSICION GENERAL CABEZO DE ATRAQUE
PLANTA

ARA WorleyParsons

REVISIONES No.	DESCRIPCION	REVISO	APROBO	FECHA
0	EMITIDO PARA D.I.A. SITIO 2	E.G.C.	E.G.C.	17.01.08
A	EMITIDO PARA INFORMACION	F.H.C.	M.V.L.	24.07.07

REFERENCIAS PLANO No.	TITULO

DIBUJO	M. MOYA	ESCALA:	INDICADAS	DIBUJO	FECHA
PROYECTO	F. HERRERA	PROYECTO No. :	B07120	PROYECTO	PROY. CMP No. :
REVISO	M. VENEGAS	PLANO No.	REV.	COORDINADOR	PLANO No. / REV.
APROB. 1	M. VENEGAS	000–MK3–502	0	JEFE PROYECTO Las Losas	
APROB. 2					

..:: ARCHIVO : C:\Documents and Settings\inilson\Escritorio\ 000–MK3–502 Rev.0.dwg _ Cantidad Archivos XREF : 23
..:: USUARIO : inilson _ Ene 17, 2008 – 11:47:46am