

ORD.: D.O.H. IX R. N° 1001 /

ANT.: Visita inspectiva con fecha
08.05.2019.

Denuncia por extracción de áridos
en sector Bajada de Pierda,
comuna de Pitrufquén.

MAT.: Informa extracción de áridos.

INCL.: Copia Decreto Alcaldicio
N° 1470, del 8 septiembre 2018.

TEMUCO, **06 JUN. 2019**

DE : DIRECTOR DE OBRAS HIDRÁULICAS
REGIÓN DE LA ARAUCANÍA.

A : JORGE JARAMILLO HOTT
ALCALDE COMUNA DE PITRUFQUEN
REGIÓN DE LA ARAUCANÍA

Junto con saludarlo, informo a usted que se ha presentado en esta Dirección Regional una denuncia impetrada por don Luis Alberto Ferrada Ibañez, propietario de un predio en el sector de Bajada de Piedra camino S-65 en la localidad de Pitrufquén, quién alude que la extracción de áridos que se está llevando a cabo en el Rol N° 307-156, ha afectado su terreno particular, es decir, se ha estado extrayendo áridos desde su propiedad, la que no contaría con su consentimiento. El titular de dicha extracción de acuerdo a documentos aportados es la empresa **Transportes Terranova Limitada**, cuyo representante legal es don Julio Baeza Plasser, RUT 11.895.646-K.

En inspección técnica realizada al lugar en cuestión con fecha 8 de mayo de 2019 por personal profesional de esta Dirección, se constató la extracción de material árido en el lugar precisado, así como la instalación de maquinaria para su procesamiento, no definiéndose los límites prediales ya que no se encuentran cercadas.

No obstante lo anterior, analizada la documentación aportada por el denunciante así como lo observado en terreno y de aspectos técnicos vistos, se puede señalar lo siguiente:

El Decreto Alcaldicio Exento N° 1470 del 4 de septiembre de 2018, de la Municipalidad de Pitrufquén, en su visto N° 4, señala que: según el Oficio ORD DOH IX R N°2665, consulta sobre si terreno es cauce del río Toltén, en el cual informa que dicho terreno **"no es parte del cauce del río Toltén"**, correspondiéndola a la Municipalidad de Pitrufquén autorizar de manera directa esta extracción, entendiéndose como pozo lastrero.

En relación a lo anterior, no procede que esa entidad se base para la entrega de permisos de extracción de áridos de pozo seco (específicamente en el sector de Bajada de Piedra) en un pronunciamiento emitido por esta Dirección de Obras Hidráulicas del año 2013 otorgado a don Eduardo Ferrada Ibañez, de un sector ubicado a más de 300 metros al noreste del sector materia de este análisis, señalando este Servicio en ese momento, que el sector en cuestión no era cauce de río, toda vez que las condiciones de la actual zona que se está interviniendo no presenta las mismas características que la primera.

Es más, para dictar el pronunciamiento del año 2013, se utilizó como base la cartografía oficial del IGM PITRUFQUÉN, donde al replantear los puntos de coordenadas UTM tomados en terreno, permitieron definir que el área a intervenir estaba fuera del cauce del río.

Ahora, en inspección técnica del 8 de mayo de 2019, producto de la denuncia presentada, se recorrió el sector intervenido, tomándose coordenadas georreferenciadas, las que replanteadas en la cartografía oficial del IGM PITRUFQUÉN, se posicionan dentro del cauce del Río Toltén, como se puede observar en las imágenes presentadas más adelante.

A fin de determinar una aproximación de la superficie explotada, se recurrió al software Google Earth, imagen de fecha 19 de agosto de 2018, donde ya se observa una intervención de 2,2 hectáreas aproximadamente. Sin embargo, el Decreto Alcaldicio es de fecha 4 de septiembre de 2018, lo que implica que ha existido autorizaciones anteriores de la cual esta Dirección no tiene conocimientos.

En cuanto al volumen extraído desde el pozo en cuestión en lo que va de vida útil de éste, este servicio no se tiene antecedente, sin embargo, es de suma importancia se conocimiento de manera que permita constatar si el volumen extraído se ajusta a lo aprobado o si existe una posible elusión de ingreso al Sistema de Evaluación de Impacto Ambiental.

Análisis de la situación:

En la siguiente imagen se observa el área intervenida.

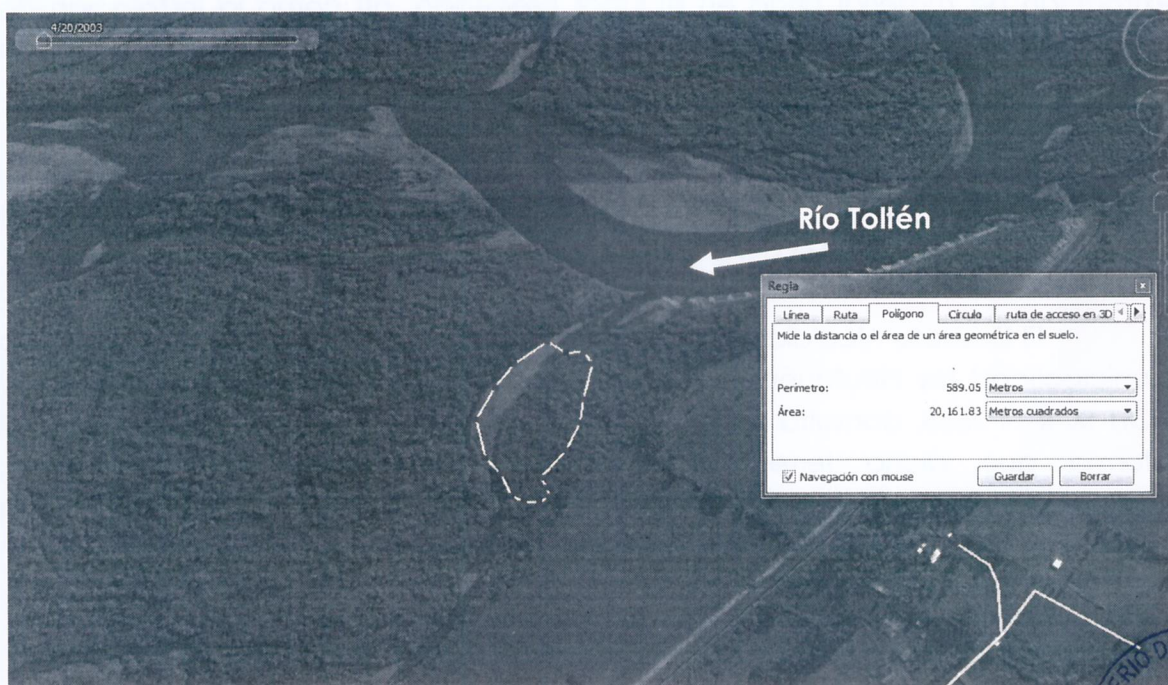


Imagen 1, del 20 de abril de 2003.



Imagen 2, del 20 de abril de 2003 ampliada.




Imagen 3: del 19 de agosto de 2018.

En las imágenes satelitales 1 y 2 de los años 2013 y 2018 respectivamente, se puede observar que la zona de extracción o parte de ésta, estaría en lo que corresponde a cauce de río. En este punto, cabe aclarar que esta Dirección de Obras Hidráulicas no ha entregado Factibilidad Técnica y tampoco ha sido consultada en esta materia.

En la imagen 3 a continuación, aportada por el denunciante, se observan las propiedades superpuestas sobre la imagen google.




Imagen 4. Superposición de parcelas en imagen satelital, aportada por denunciante.

En la siguiente imagen se aprecia el punto tomado durante la inspección, en coordenadas UTM en kilómetros, referidas al Datum WGS84, Huso 18: 701,533 Este y 5.682,133 Norte.




Imagen 5. Punto captado en terreno.

El mismo punto UTM se replantea en la cartografía del IGM PITRUFQUÉN

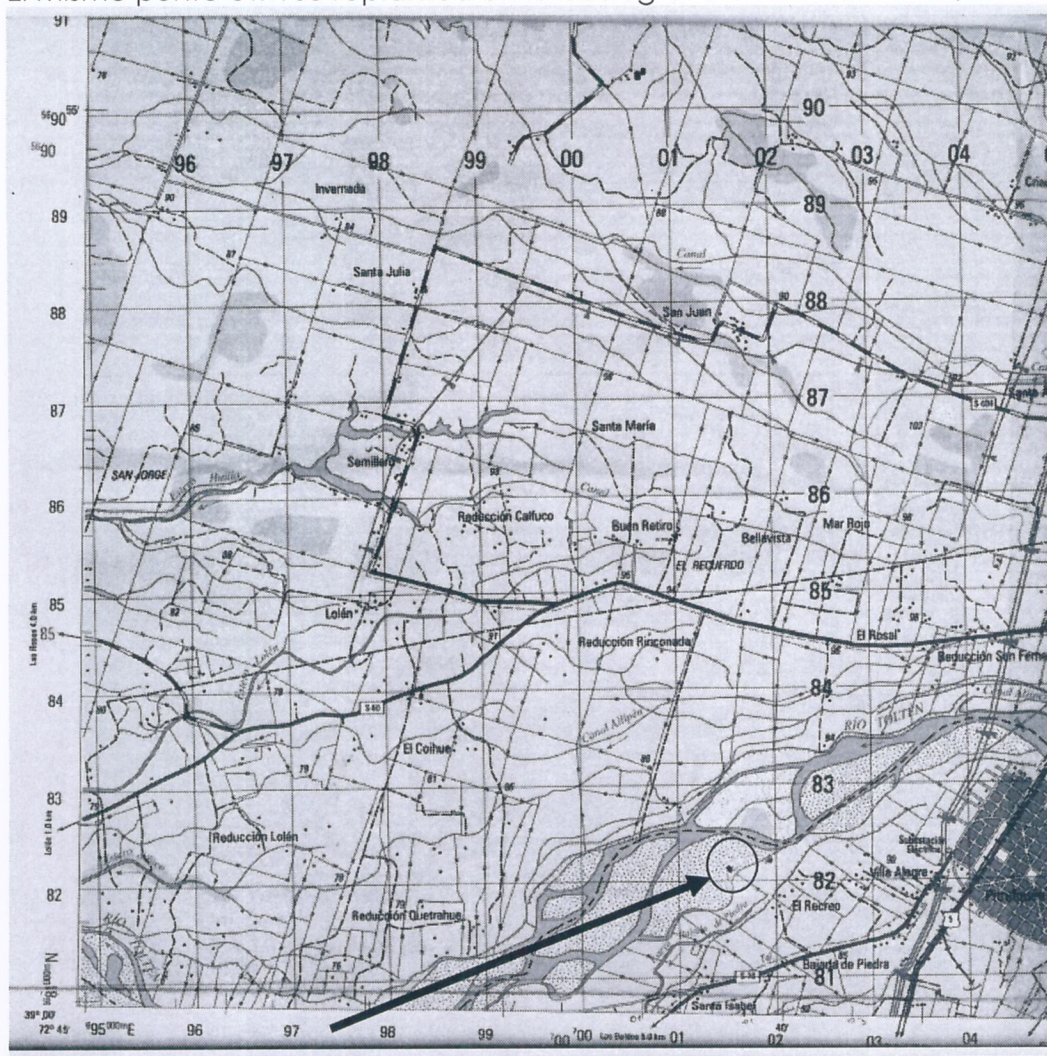


Imagen 6. Punto captado en terreno, replanteado en carta del IGM Pitrufrquén..

En definitiva, le corresponde a esa entidad en su calidad de Administrador de los Bienes Nacionales y Municipales de Uso Público, fiscalizar los permisos de extracción que entrega, así como el cobro de los derechos respectivos, y la exigencia de los antecedentes que considere necesarios para mejor resolver en esta materia.

El presente oficio se copia a la Dirección General de Aguas y a la Superintendencia de Medio Ambiente, para que en uso de sus propias facultades analicen el tema.

Sin otro particular, saluda Atentamente a Ud.,

JBA/LAR/lap

DISTRIBUCIÓN:

- Municipalidad de Pitrufrquén.
- Sr. Luis Alberto Ferrada Ibañez. Correo: luisalbertoferradaibanez@gmail.com
- Unidad de Fiscalización. Dirección General de Aguas.
- SMA. Av. San Martín 745, piso 6, Of. 604. Temuco. 452-940321.-
- Depto. Cauces y Drenaje Urbano. DOH, Región de La Araucanía.
- Encargado Extracción de Áridos, DOH, Región de La Araucanía.
- Oficina de Partes, DOH, Región de La Araucanía

Proceso N° 13073502.-



[Firma]
Jéctor Everardo Méndez Carrasco
 Ingeniero Ejec. En Mecánica
 Director de Obras Hidráulicas
 Región de La Araucanía