



Incidente Ambiental #8721


Descripción del Aviso/Contingencia/Incidente

Tipo Reporte	Incidente RCA	Plan Contingencia	NO	
Fecha	01-11-2021 18:00	Se han Implementado Medidas	SI	
Tipo Aviso	 Filtraciones en geomembranas	Medidas Implementadas	Se procede de manera inmediata a controlar la filtración a través de la disposición de camiones aljibe en la cámara de inspección, llevando estas aguas hacia instalaciones operacionales retornándolas al proceso. Adicionalmente, se realiza toma de muestra de calidad del agua en estero Camisas en sector de la filtración (aguas arriba y aguas abajo) enviándose a laboratorio.	
Componente Ambiental	 Suelo			
Descripción Aviso	En patrullaje rutinario de vigilancia, se detecta en cámara de inspección filtración de aguas provenientes del sistema de recirculación de piscina de sector Camisas. Cabe señalar que la filtración queda contenida a unos 20 metros desde piscina, dentro de franja de servidumbre de MLP.			
Superficie	volumen estimado mayor a 10 m3 en una superficie estimada de 70 m2			

Dirección o lugar dónde ocurrió el Aviso/Contingencia/Incidente

Direccion	KP 11+630 ruta 847 en sector Bajo Camisas		
Comuna	Salamanca	Región	Región de Coquimbo
Latitud	31°86 S	Longitud	71° 02' O
Coordenada Este	317.654 m	Coordenada Norte	6.468.814 m
Huso	19J		
Lugar Afectado	Suelo natural costado piscinas Camisas.		

Mapa



©2020 TomTom Â©2019 Microsoft

Instrumentos

RCA 38 / 2004 - PROYECTO INTEGRAL DE DESARROLLO RCA 0016 / 2018 - INFRAESTRUCTURA COMPLEMENTARIA
