

ACTA DE INSPECCIÓN AMBIENTAL - RUIDO

Norma de emisión D.S. N°38/11 del MMA

Antecedentes

ID inspección	87-III-2022
Fecha de inspección	02-10-2022
Hora de inicio	0:00
Hora de término	1:00
Identificación de la actividad inspeccionada	Pub Matanza
Ubicación	Atacama N°19
Comuna	Copiapó
Región	Atacama
Coordenada Norte (WGS84)	6.972.719
Coordenada Este (WGS84)	367.399
Huso	19 J
Otros datos de la actividad inspeccionada	Actividad de esparcimiento

Inspector ambiental responsable

Nombre	Andrés
Apellidos	Rojas Uribe
N° IA SMA	18393142-3

Hechos constatados y/o actividades realizadas

La medición se realizó el día 02 de octubre de 2022 a partir de las 0:00 horas, en domicilio cercano a la Unidad Inspeccionada, en condición de medición externa (patio trasero del predio receptor). Durante la medición predominó el campo sonoro generado por la Unidad Inspeccionada, correspondiente a música amplificadas del local evaluado. Por su parte, el ruido de fondo se registró en un lugar de medición homólogo.

Tabla 1 Resultados obtenidos en las mediciones. Valores en dB(A) lento.

Medición		NPS _{eq}	NPS _{mín}	NPS _{máx}
Punto 1	1	46,2	44,0	48,4
	2	44,8	43,8	46,7
	3	45,7	44,0	47,3
Punto 2	1			
	2			
	3			
Punto 3	1			
	2			
	3			

Los Niveles de Presión Sonora, así como posición del sonómetro, instrumental utilizado, entre otros, quedan registrados en Fichas de Reporte Técnico aprobadas por Resolución Exenta N°693/2015 de la Superintendencia del Medio Ambiente.

1 REPORTE TÉCNICO D.S. N°38/2011 MMA

1.1 RECEPTOR 1

REPORTE TÉCNICO DECRETO SUPREMO N°38/11 DEL MINISTERIO DEL MEDIO AMBIENTE
 Establece Norma de Emisión de Ruidos Generados por Fuentes que Indica

FICHA DE INFORMACIÓN DE MEDICIÓN DE RUIDO

IDENTIFICACIÓN DE LA FUENTE EMISORA DE RUIDO

Nombre o razón social	Pub Matanza		
RUT	S/I		
Dirección	Atacama #19		
Comuna	Copiapó		
Nombre de Zona de emplazamiento (según IPT vigente)	A-2		
Datum	WGS84	Huso	19 J
Coordenada Norte	6.972.719	Coordenada Este	367.399

CARACTERIZACIÓN DE LA FUENTE EMISORA DE RUIDO

Actividad Productiva	<input type="checkbox"/> Industrial	<input type="checkbox"/> Agrícola	<input type="checkbox"/> Extracción	<input type="checkbox"/> Otro
Actividad Comercial	<input type="checkbox"/> Restaurant	<input type="checkbox"/> Taller Mecánico	<input type="checkbox"/> Local Comercial	<input type="checkbox"/> Otro
Actividad Esparcimiento	<input type="checkbox"/> Discoteca	<input type="checkbox"/> Recinto Deportivo	<input type="checkbox"/> Cultura	<input checked="" type="checkbox"/> Otro
Actividad de Servicio	<input type="checkbox"/> Religioso	<input type="checkbox"/> Salud	<input type="checkbox"/> Comunitario	<input type="checkbox"/> Otro
Infraestructura Transporte	<input type="checkbox"/> Terminal	<input type="checkbox"/> Taller de Transporte	<input type="checkbox"/> Estación Intermedia	<input type="checkbox"/> Otro
Infraestructura Sanitaria	<input type="checkbox"/> Planta de Tratamiento	<input type="checkbox"/> Relleno Sanitario	<input type="checkbox"/> Instalación de Distribución	<input type="checkbox"/> Otro
Infraestructura Energética	<input type="checkbox"/> Generadora	<input type="checkbox"/> Distribución Eléctrica	<input type="checkbox"/> Comunicaciones	<input type="checkbox"/> Otro
Faena Constructiva	<input type="checkbox"/> Construcción	<input type="checkbox"/> Demolición	<input type="checkbox"/> Reparación	<input type="checkbox"/> Otro
Otro (Especificar)	Bar			

INSTRUMENTAL DE MEDICIÓN

Identificación sonómetro				
Marca	Casella	Modelo	CEL-633C	N° serie 2911024
Fecha de emisión Certificado de Calibración		08-07-2021		
Número de Certificado de Calibración		SON20210052		
Identificación calibrador				
Marca	Casella	Modelo	CEL-110/1	N° serie 051038
Fecha de emisión Certificado de Calibración		08-07-2021		
Número de Certificado de Calibración		CAL20210047		
Ponderación en frecuencia	A		Ponderación temporal	Lenta
Verificación de Calibración en Terreno	<input checked="" type="checkbox"/> Si		<input type="checkbox"/> No	
Se deberá adjuntar Certificado de Calibración Periódica Vigente para ambos instrumentos.				

REPORTE TÉCNICO DECRETO SUPREMO N°38/11 DEL MINISTERIO DEL MEDIO AMBIENTE

Establece Norma de Emisión de Ruidos Generados por Fuentes que Indica


FICHA DE INFORMACIÓN DE MEDICIÓN DE RUIDO

IDENTIFICACIÓN DEL RECEPTOR

Receptor N°	1				
Calle	Bernardo O'Higgins				
Número	60				
Comuna	Copiapó				
Datum	WGS84	Huso	19 J		
Coordenada Norte	6.972.723	Coordenada Este	367.472		
Nombre de Zona de emplazamiento (según IPT vigente)	A-1				
N° de Certificado de Informaciones Previas*	----				
Zonificación DS N° 38/11 MMA	<input type="checkbox"/> I	<input checked="" type="checkbox"/> II	<input type="checkbox"/> III	<input type="checkbox"/> IV	<input type="checkbox"/> Rural
*Adjuntar Certificado de Informaciones Previas (Si corresponde, según consideraciones de Art. 8°, D.S. N° 38/11 MMA)					

CONDICIONES DE MEDICIÓN

Fecha medición	02-10-2022				
Hora inicio medición	0:36				
Hora término medición	0:40				
Periodo de medición	<input type="checkbox"/> 7:00 a 21:00 h		<input checked="" type="checkbox"/> 21:00 a 7:00 h		
Lugar de medición	<input type="checkbox"/> Medición Interna		<input checked="" type="checkbox"/> Medición Externa		
Descripción del lugar de medición	Patio trasero del predio receptor, frente a fachada más expuesta.				
Condiciones de ventana (en caso de medición interna)	<input type="checkbox"/> Ventana Abierta		<input type="checkbox"/> Ventana Cerrada		
Identificación ruido de fondo	Música envasada de locales vecinos, tránsito vehicular ocasional.				
Temperatura [°C]	11	Humedad [%]	87,3	Velocidad de viento [m/s]	0,2

Nombre y firma profesional de terreno o Inspector Ambiental (IA)	Andrés Rojas U.	
Institución, Empresa o Entidad Técnica de Fiscalización Ambiental (ETFA)	Acustec Ltda.	

Nota:

- Se deberá imprimir y completar esta página para cada receptor evaluado.
- Se podrán incluir fotografías del punto donde se ubique el sonómetro para la realización de la medición.
- Los datos de Temperatura, Humedad Relativa y Velocidad de viento, corresponderá para mediciones realizadas en el exterior.

REPORTE TÉCNICO DECRETO SUPREMO N°38/11 DEL MINISTERIO DEL MEDIO AMBIENTE
 Establece Norma de Emisión de Ruidos Generados por Fuentes que Indica

FICHA DE GEORREFERENCIACIÓN DE MEDICIÓN DE RUIDO

Croquis Imagen Satelital

Leyenda

- Lugar de medición
- Receptor
- Unidad Inspeccionada

Origen de la imagen Satelital	Google Earth
Escala de la imagen Satelital	Según imagen

LEYENDA DE CROQUIS O IMAGEN UTILIZADA

Datum		WGS84		Huso		19 J	
Fuentes				Receptores			
Símbolo	Nombre	Coordenadas		Símbolo	Nombre	Coordenadas	
		N		1	Receptor N°1	N	6.972.723
		E				E	367.472
		N		LM1	Lugar de Medición	N	6.972.712
		E				E	367.464
		N				N	
		E				E	
		N				N	
		E				E	

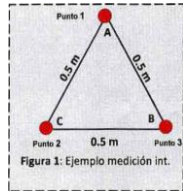
Se podrán adjuntar fotografías, considerando como máximo una (1) por fuente y dos (2) por lugar de medición.

REPORTE TÉCNICO DECRETO SUPREMO N°38/11 DEL MINISTERIO DEL MEDIO AMBIENTE
 Establece Norma de Emisión de Ruidos Generados por Fuentes que Indica

FICHA DE MEDICIÓN DE NIVELES DE RUIDO

REGISTRO DE MEDICIÓN DE RUIDO DE FUENTE EMISORA

Identificación Receptor N°	1
<input type="checkbox"/> Medición Interna (tres puntos)	<input checked="" type="checkbox"/> Medición externa (un punto)



Punto 1

NPS _{eq}	NPS _{min}	NPS _{máx}
46,2	44,0	48,4
44,8	43,8	46,7
45,7	44,0	47,3

Punto 2

NPS _{eq}	NPS _{min}	NPS _{máx}
-	-	-
-	-	-
-	-	-

Punto 3

NPS _{eq}	NPS _{min}	NPS _{máx}
-	-	-
-	-	-
-	-	-

REGISTRO DE RUIDO DE FONDO

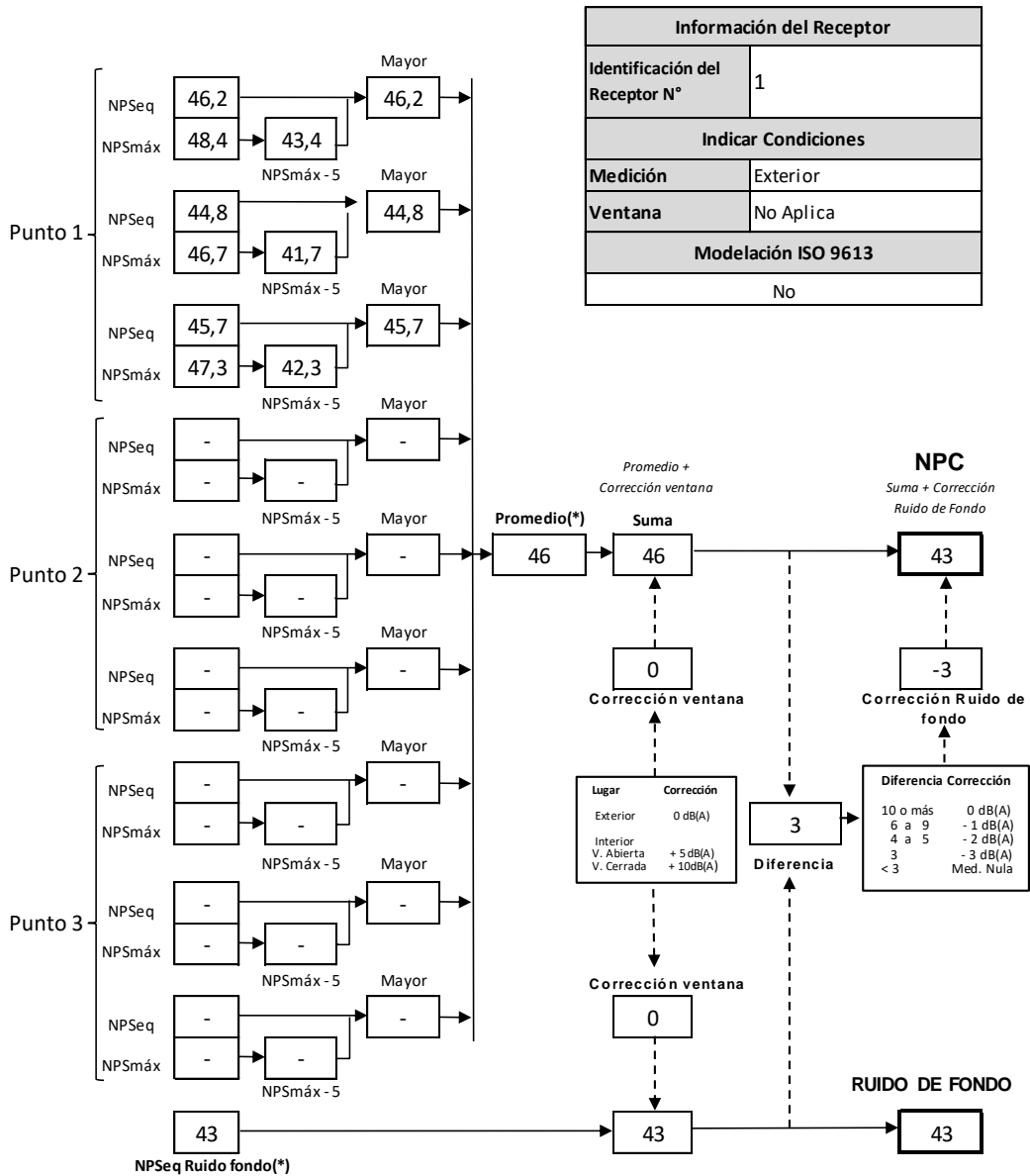
Ruido de fondo afecta la medición	<input checked="" type="checkbox"/> Si	<input type="checkbox"/> No
Fecha:	02/10/2022	Hora: 01:42

	5'	10'	15'	20'	25'	30'
NPS _{eq}	44	43	-	-	-	-

Observaciones:
 Durante la medición es perceptible el campo sonoro de la Unidad Inspeccionada: Música amplificadas del local evaluado. Se filtran ruidos ocasionales ajenos a la Unidad Inspeccionada (Tránsito vehicular por calle Bernardo O'Higgins). Ruido de Fondo se registra en lugar de medición homólogo (RF1).

REPORTE TÉCNICO DECRETO SUPREMO N°38/11 DEL MINISTERIO DEL MEDIO AMBIENTE
 Establece Norma de Emisión de Ruidos Generados por Fuentes que Indica

FICHA DE EVALUACIÓN DE NIVELES DE RUIDO



(*) Aproximar a números enteros

1.2 EVALUACIÓN DE NIVELES DE RUIDO

TABLA DE EVALUACIÓN

Receptor N°	NPC [dBA]	Ruido de fondo [dBA]	Zona DS N°38/11	Periodo (Diurno / Nocturno)	Límite [dBA]	Estado (Supera / No Supera)
1	43	43	II	Nocturno	45	No Supera

OBSERVACIONES

El Inspector Ambiental ingresa al predio receptor a las 0:10 horas. Durante la evaluación la Unidad Inspeccionada se encuentra en funcionamiento, percibiéndose música amplificadas del local evaluado. La medición se realiza filtrando ruidos ocasionales ajenos a la Unidad Inspeccionada (tránsito vehicular por calle Bernardo O'Higgins). Debido a la imposibilidad de detener el funcionamiento de la fuente de ruido evaluada, se registró ruido de fondo en un lugar homólogo, de acuerdo a los criterios establecidos en capítulo 7.3.3 y Anexo 3 de la Resolución Exenta N°867/2016 SMA. En este caso, el campo sonoro asociado al ruido de fondo corresponde principalmente a música envasada lejana de locales vecinos. Ver detalles en Anexo 4 del presente informe. El Inspector Ambiental se retira del predio receptor a las 00:58 horas.

ANEXOS

N°	Descripción
1	Registro fotográfico de mediciones
2	Certificados de calibración instrumental
3	Instrumentos de planificación territorial
4	Lugares homólogos de medición de ruido de fondo

RESPONSABLE DEL REPORTE (Llenar sólo ETFA)

Fecha del Reporte	14-10-2022
Nombre Representante Legal	José Francisco Echeverría Edwards
Firma Representante Legal	

2 ANEXO 1 – REGISTRO FOTOGRÁFICO DE MEDICIONES

2.1 LUGARES DE MEDICIÓN POR RECEPTOR



3 ANEXO 2 – CERTIFICADOS CALIBRACIÓN INSTRUMENTAL



CERTIFICADO DE CALIBRACIÓN

Código: SON20210052
LCA – Laboratorio de Calibración Acústica.

Página 1 de 6 páginas

DATOS DEL SONÓMETRO

FABRICANTE SONÓMETRO : CASELLA
MODELO SONÓMETRO : CEL-633C
NÚMERO SERIE SONÓMETRO : 2911024
MARCA MICRÓFONO : CASELLA
MODELO MICRÓFONO : CEL-252
NÚMERO SERIE MICRÓFONO : 81666


DATOS DEL CLIENTE

CLIENTE : ACUSTEC LIMITADA
DIRECCIÓN : VALDEPEÑAS N°320, LAS CONDES, REGIÓN METROPOLITANA

DATOS DE LA CALIBRACIÓN

LUGAR DE CALIBRACIÓN : LABORATORIO DE CALIBRACIÓN ACÚSTICA ISP
FECHA RECEPCIÓN : 01/07/2021
FECHA CALIBRACIÓN : 08/07/2021
FECHA EMISIÓN INFORME : 08/07/2021

Juan Carlos Valenzuela Illanes
Encargado Laboratorio de Calibración Acústica



Los resultados se refieren al momento y condiciones en que se realizaron las mediciones, aplicando únicamente al instrumento sometido a ensayo.

Este informe no podrá ser reproducido parcialmente sin la aprobación por escrito del Laboratorio de Calibración Acústica del Instituto de Salud Pública de Chile, que lo expide.

Laboratorio de Calibración Acústica, Instituto de Salud Pública de Chile
Marathón 1000 – Ñuñoa – Santiago – Chile.
Tel : (56 – 2) 2575 55 61.
www.ispchi.cl

- **CONDICIONES AMBIENTALES DE MEDIDA:**
T = 20.0 °C HR = 34.2 % P = 95.0 kPa
- **PROCEDIMIENTO DE CALIBRACIÓN:**
MI-512 03-001 Calibración de Sonómetros Según Norma Técnica IEC 61672-3:2006 de Sonómetros.
- **ESPECIFICACIÓN METROLÓGICA APLICADA:**
Las tolerancias aplicadas son las establecidas en la Norma IEC 61672-3:2006 de Sonómetros. Dichas tolerancias son las indicadas para un grado de precisión del instrumento Clase 2.
- **INCERTIDUMBRE:**
La incertidumbre expandida de medida se ha obtenido multiplicando la incertidumbre típica de medición por el factor de cobertura $k = 2$ que, para una distribución normal, corresponde a una probabilidad de cobertura de aproximadamente el 95%.
- **RESUMEN DE RESULTADOS:**



Apartado de la especificación petrológica (Ref. IEC 61672-3:2006)		Resultado
Indicación a la frecuencia de comprobación de la calibración (Apartado 9)		POSITIVO
Ruido intrínseco (Apartado 10)	Micrófono Instalado	N/A
	Dispositivo de entrada eléctrica	POSITIVO
Ponderación frecuencial con señales acústicas (Apartado 11)	Ponderación frecuencial A	N/A
	Ponderación frecuencial C	POSITIVO
Ponderación frecuencial con señales eléctricas (Apartado 12)	Ponderación frecuencial A	POSITIVO
	Ponderación frecuencial C	POSITIVO
	Ponderación frecuencial lineal	N/A
	Ponderación frecuencial Z	POSITIVO
Ponderaciones temporales y frecuenciales a 1 kHz (Apartado 13)	Ponderaciones frecuenciales	POSITIVO
	Ponderaciones temporales	POSITIVO
Linealidad de nivel en el margen de nivel de referencia (Apartado 14)		POSITIVO
Linealidad de nivel incluyendo el selector de márgenes de nivel (Apartado 15)		N/A
Respuesta a tren de ondas (Apartado 16)	Ponderación temporal Fast	POSITIVO
	Ponderación temporal Slow	POSITIVO
	Nivel promediado en el tiempo	POSITIVO
Nivel de sonido con ponderación C de pico (Apartado 17)		POSITIVO
Indicación de sobrecarga (Apartado 18)		POSITIVO

- Resultado **POSITIVO** significa que el instrumento cumple con la especificación metrológica aplicada
- Resultado **NEGATIVO** significa que el instrumento no cumple con la especificación metrológica aplicada
- Resultado **N/A** significa que el ensayo no es aplicable al instrumento

- **PATRONES UTILIZADOS EN LA CALIBRACIÓN:**
Los patrones utilizados garantizan su trazabilidad a través de Laboratorios nacionales acreditados por el INN o por Laboratorios internacionales acreditados.

INSTRUMENTO	MARCA	MODELO	Nº SERIE	CERTIFICADO DE CALIBRACIÓN	CALIBRADO POR
Generador de funciones	STANDFORD	125160	88431	20-30-CA-06800	DTS
Generador Multifrecuencia	BRUEL & KJAER	4226	2692339	20LAC 20652101	LACAINAC
Modulo de presión Barométrica	ALMEMO AHBORN	FDA612-SA Almemo 2490-2	09040332 109950234	P01428 D-K-15211-01-00	ENAE
Termohigrómetro	AHBORN	Almemo 2490 FHA646-1.1	109950234 09070450	100193	ENAE

Laboratorio de Calibración Acústica, Instituto de Salud Pública de Chile
Marathón 1000 – Nuñoa – Santiago – Chile.
Tel.: (56 – 2) 2575 55 61.
www.ispch.cl

INDICACIÓN A LA FRECUENCIA DE CALIBRACIÓN

NPA aplicado (dB)	Frecuencia (Hz)	Ponderación Frecuencial (dB)	Corrección (dB)	Ajustado	Nivel Leído (dB)	Nivel Esperado (dB)	Desviación (dB)	U (dB)	Tolerancia positiva (dB)	Tolerancia negativa (dB)
114.02	1000	0	0	NO	114.35	114.02	0.33	0.23	1.4	
114.02	1000	0	0	SI	113.95	114.02	-0.07	0.23	1.4	



RUIDO INTRÍNSECO

Dispositivo de Entrada Eléctrica

Ponderación Frecuencial	Nivel Leído (dB)	U (dB)	Especificación Fabricante (dB)
A	18.70	0.058	19.00
C	22.00	0.058	22.00
Z	27.80	0.058	28.00

PONDERACIÓN FRECUENCIAL ACÚSTICA

Ponderación Frecuencial C


NPA aplicado (dB)	Frecuencia (Hz)	Ponderación Frecuencial (dB)	Corrección (dB)	Nivel Leído (dB)	Nivel Esperado (dB)	Desviación (dB)	U (dB)	Tolerancia positiva (dB)	Tolerancia negativa (dB)
114.02	63	-0.8	-0.5	112.83	113.32	-0.49	0.26	2.5	-2.5
113.99	125	-0.2	-0.3	113.58	113.69	-0.11	0.23	2	-2
113.97	250	0	-0.2	113.68	113.77	-0.09	0.23	1.9	-1.9
113.96	500	0	-0.2	113.58	113.76	-0.18	0.23	1.9	-1.9
113.98	1000	0	0	113.58	-	-	-	-	-
113.96	2000	-0.2	0.3	113.58	113.06	0.52	0.23	2.6	-2.6
113.88	4000	-0.8	1.1	113.08	111.58	1.50	0.23	3.6	-3.6
114.00	8000	-3	3.4	109.33	107.20	2.13	0.26	5.6	-5.6

Si a la derecha de la línea aparece la palabra **ERROR** significa que la lectura, expandida por la incertidumbre de la medición, no está dentro de las tolerancias establecidas en la especificación metroológica aplicada. Las unidades de medida dB son referidos a 20 µPa

PONDERACIÓN FRECUENCIAL

Ponderación Frecuencial A

NPA aplicado (dB)	Frecuencia (Hz)	Ponderación Frecuencial (dB)	Corrección (eléctrica) (dB)	Nivel Leído (dB)	Nivel Esperado (dB)	Desviación (dB)	U (dB)	Tolerancia positiva (dB)	Tolerancia negativa (dB)
121.20	63	-26.2	0	94.80	95.00	-0.20	0.18	2.5	-2.5
111.10	125	-16.1	0	94.90	95.00	-0.10	0.18	2	-2
103.60	250	-8.6	0	94.80	95.00	-0.20	0.18	1.9	-1.9
98.20	500	-3.2	0	94.90	95.00	-0.10	0.18	1.9	-1.9
95.00	1000	0	0	95.00	-	-	-	-	-
93.80	2000	1.2	0	95.10	95.00	0.10	0.18	2.6	-2.6
94.00	4000	1	0	95.70	95.00	0.70	0.18	3.6	-3.6
96.10	8000	-1.1	0	96.90	95.00	1.90	0.18	5.6	-5.6



Ponderación Frecuencial C

NPA aplicado (dB)	Frecuencia (Hz)	Ponderación Frecuencial (dB)	Corrección (eléctrica) (dB)	Nivel Leído (dB)	Nivel Esperado (dB)	Desviación (dB)	U (dB)	Tolerancia positiva (dB)	Tolerancia negativa (dB)
95.80	63	-0.8	0	94.70	95.00	-0.30	0.18	2.5	-2.5
95.20	125	-0.2	0	94.90	95.00	-0.10	0.18	2	-2
95.00	250	0	0	94.90	95.00	-0.10	0.18	1.9	-1.9
95.00	500	0	0	94.90	95.00	-0.10	0.18	1.9	-1.9
95.00	1000	0	0	95.00	-	-	-	-	-
95.20	2000	-0.2	0	95.20	95.00	0.20	0.18	2.6	-2.6
95.80	4000	-0.8	0	95.70	95.00	0.70	0.18	3.6	-3.6
98.00	8000	-3	0	96.90	95.00	1.90	0.18	5.6	-5.6


Ponderación Frecuencial Z

NPA aplicado (dB)	Frecuencia (Hz)	Ponderación Frecuencial (dB)	Corrección (eléctrica) (dB)	Nivel Leído (dB)	Nivel Esperado (dB)	Desviación (dB)	U (dB)	Tolerancia positiva (dB)	Tolerancia negativa (dB)
95.00	63	0	0	94.80	95.00	-0.20	0.18	2.5	-2.5
95.00	125	0	0	94.80	95.00	-0.20	0.18	2	-2
95.00	250	0	0	94.90	95.00	-0.10	0.18	1.9	-1.9
95.00	500	0	0	94.90	95.00	-0.10	0.18	1.9	-1.9
95.00	1000	0	0	95.00	-	-	-	-	-
95.00	2000	0	0	95.10	95.00	0.10	0.18	2.6	-2.6
95.00	4000	0	0	95.70	95.00	0.70	0.18	3.6	-3.6
95.00	8000	0	0	97.10	95.00	2.10	0.18	5.6	-5.6

Si a la derecha de la línea aparece la palabra **ERROR** significa que la lectura, expandida por la incertidumbre de la medición, no está dentro de las tolerancias establecidas en la especificación metrológica aplicada. Las unidades de medida dB son referidos a 20 µPa

LINEALIDAD

NPA aplicado (dB)	Frecuencia (Hz)	Nivel Leído (dB)	Nivel Esperado (dB)	Desviación (dB)	U (dB)	Tolerancia positiva (dB)	Tolerancia negativa (dB)
140.10	8000	OVERLOAD	139.00	-	-	1.4	-1.4
139.10	8000	138.00	138.00	0.00	0.14	1.4	-1.4
138.10	8000	137.00	137.00	0.00	0.14	1.4	-1.4
137.10	8000	136.00	136.00	0.00	0.14	1.4	-1.4
136.10	8000	135.00	135.00	0.00	0.14	1.4	-1.4
135.10	8000	134.00	134.00	0.00	0.14	1.4	-1.4
130.10	8000	129.00	129.00	0.00	0.14	1.4	-1.4
125.10	8000	124.00	124.00	0.00	0.14	1.4	-1.4
120.10	8000	119.00	119.00	0.00	0.14	1.4	-1.4
115.10	8000	114.00	-	-	-	-	-
110.10	8000	109.00	109.00	0.00	0.14	1.4	-1.4
105.10	8000	104.00	104.00	0.00	0.14	1.4	-1.4
100.10	8000	99.00	99.00	0.00	0.14	1.4	-1.4
95.10	8000	94.00	94.00	0.00	0.14	1.4	-1.4
90.10	8000	89.00	89.00	0.00	0.14	1.4	-1.4
85.10	8000	83.90	84.00	-0.10	0.14	1.4	-1.4
80.10	8000	78.90	79.00	-0.10	0.14	1.4	-1.4
75.10	8000	73.90	74.00	-0.10	0.14	1.4	-1.4
70.10	8000	68.90	69.00	-0.10	0.14	1.4	-1.4
65.10	8000	63.90	64.00	-0.10	0.14	1.4	-1.4
60.10	8000	58.90	59.00	-0.10	0.14	1.4	-1.4
55.10	8000	53.90	54.00	-0.10	0.14	1.4	-1.4
50.10	8000	48.90	49.00	-0.10	0.14	1.4	-1.4
45.10	8000	44.00	44.00	0.00	0.14	1.4	-1.4
40.10	8000	39.00	39.00	0.00	0.14	1.4	-1.4
39.10	8000	38.00	38.00	0.00	0.14	1.4	-1.4
38.10	8000	37.00	37.00	0.00	0.14	1.4	-1.4
37.10	8000	UNDER-RANGE	36.00	-	-	1.4	-1.4



DIFERENCIA DE INDICACIÓN

Ponderaciones Temporales

NPA aplicado (dB)	Frecuencia (Hz)	Ponderación Temporal	Nivel Leído (dB)	Nivel Esperado (dB)	Desviación (dB)	U (dB)	Tolerancia positiva (dB)	Tolerancia negativa (dB)
114.00	1000	NPS Fast	114.00	-	-	-	-	-
114.00	1000	NPS Slow	114.00	114.00	0.00	0.082	0.3	-0.3
114.00	1000	Leq	114.00	114.00	0.00	0.082	0.3	-0.3

Ponderaciones Frecuenciales

NPA aplicado (dB)	Frecuencia (Hz)	Ponderación Frecuencial	Nivel Leído (dB)	Nivel Esperado (dB)	Desviación (dB)	U (dB)	Tolerancia positiva (dB)	Tolerancia negativa (dB)
114.00	1000	A	114.00	-	-	-	-	-
114.00	1000	C	114.00	114.00	0.00	0.082	0.4	-0.4
114.00	1000	Z	114.00	114.00	0.00	0.082	0.4	-0.4

Si a la derecha de la línea aparece la palabra **ERROR** significa que la lectura, expandida por la incertidumbre de la medición, no está dentro de las tolerancias establecidas en la especificación metrológica aplicada. Las unidades de medida dB son referidos a 20 µPa

RESPUESTA A TREN DE ONDAS

Ponderación temporal Fast

NPA aplicado (dB)	Frecuencia (Hz)	Duración (ms)	t_exp (s)	Nivel Leído (dB)	Nivel Esperado (dB)	Desviación (dB)	U (dB)	Tolerancia positiva (dB)	Tolerancia negativa (dB)
136.00	4000.00	-	-	137.70	-	-	-	-	-
136.00	4000.00	200	0.125	136.70	136.72	-0.02	0.082	1.3	-1.3
136.00	4000.00	2	0.125	119.50	119.71	-0.21	0.082	1.3	-2.8
136.00	4000.00	0.25	0.125	110.30	110.71	-0.41	0.082	1.8	-5.3

Ponderación temporal Slow

NPA aplicado (dB)	Frecuencia (Hz)	Duración (ms)	t_exp (s)	Nivel Leído (dB)	Nivel Esperado (dB)	Desviación (dB)	U (dB)	Tolerancia positiva (dB)	Tolerancia negativa (dB)
136.00	4000.00	-	-	137.70	-	-	-	-	-
136.00	4000.00	200	1	130.20	130.28	-0.08	0.082	1.3	-1.3
136.00	4000.00	2	1	110.60	110.71	-0.11	0.082	1.3	-5.3

Nivel promediado en el tiempo

NPA aplicado (dB)	Frecuencia (Hz)	Duración (ms)	Nivel Leído (dB)	Nivel Esperado (dB)	Desviación (dB)	U (dB)	Tolerancia positiva (dB)	Tolerancia negativa (dB)
136.00	4000.00	-	137.70	-	-	-	-	-
136.00	4000.00	200	130.70	130.71	-0.01	0.082	1.3	-1.3
136.00	4000.00	2	110.60	110.71	-0.11	0.082	1.3	-2.8
136.00	4000.00	0.25	101.40	101.68	-0.28	0.082	1.8	-5.3


NIVEL DE SONIDO CON PONDERACIÓN C DE PICO

NPA aplicado (dB)	Frecuencia (Hz)	Número de Ciclos	Lcpeak-Lc	Nivel Leído (dB)	Nivel Esperado (dB)	Desviación (dB)	U (dB)	Tolerancia positiva (dB)	Tolerancia negativa (dB)
138.30	8000	-	-	137.20	-	-	-	-	-
135.30	500	-	-	135.30	-	-	-	-	-
138.30	8000	Uno	3.4	139.80	140.60	-0.80	0.082	3.4	-3.4
135.30	500	Semiciclo positivo	2.4	137.40	137.70	-0.30	0.082	2.4	-2.4
135.30	500	Semiciclo negativo	2.4	137.40	137.70	-0.30	0.082	2.4	-2.4

INDICACIÓN DE SOBRECARGA

Margen Superior (dB)	Frecuencia (Hz)	Señal de Entrada	Nivel Sobrecarga (dB)	Nivel Esperado (dB)	Desviación (dB)	U (dB)	Tolerancia positiva (dB)	Tolerancia negativa (dB)
140	4000	Semiciclo positivo	142.50	-	-	-	-	-
140	4000	Semiciclo negativo	142.50	142.50	0.00	0.14	1.8	-1.8

Si a la derecha de la línea aparece la palabra **ERROR** significa que la lectura, expandida por la incertidumbre de la medición, no está dentro de las tolerancias establecidas en la especificación metroológica aplicada. Las unidades de medida dB son referidos a 20 µPa





CERTIFICADO DE CALIBRACIÓN
Código: CAL20210047
LCA – Laboratorio de Calibración Acústica.

Página 1 de 1 páginas (más un anexo de 2 hojas)

DATOS DEL CALIBRADOR

FABRICANTE CALIBRADOR : CASELLA
MODELO : CEL-110/1
NÚMERO DE SERIE : 051038


DATOS DEL CLIENTE

CLIENTE : ACUSTEC LIMITADA
DIRECCIÓN : VALDEPEÑAS N°320, LAS CONDES, REGIÓN METROPOLITANA

DATOS DE LA CALIBRACIÓN

LUGAR DE CALIBRACIÓN : LABORATORIO DE CALIBRACIÓN ACÚSTICA ISP
FECHA RECEPCIÓN : 01/07/2021
FECHA CALIBRACIÓN : 07/07/2021
FECHA EMISIÓN INFORME : 08/07/2021

Juan Carlos Valenzuela Illanes
Encargado Laboratorio de Calibración Acústica



Los resultados se refieren al momento y condiciones en que se realizaron las mediciones, aplicando únicamente al instrumento sometido a ensayo.

Este informe no podrá ser reproducido parcialmente sin la aprobación por escrito del Laboratorio de Calibración Acústica del Instituto de Salud Pública de Chile, que lo expide

Laboratorio de Calibración Acústica. Instituto de Salud Pública de Chile
Marathon 1000 - Ñuñoa - Santiago - Chile
Tel: (56 - 2) 2575 55 61
www.isp.cl



Anexo Certificado de Calibración
 Código: CAL20210047
 Página 1 de 2 páginas

- CONDICIONES AMBIENTALES DE MEDIDA:
 T = 20.7 °C H.R. = 39.9 % P = 94.9 kPa

- PROCEDIMIENTO DE CALIBRACIÓN:
 ME 512 03 002 Calibración de Calibradores Acústicos Según Norma Técnica UNE-EN 60942:2005.

- ESPECIFICACIÓN METROLÓGICA APLICADA:
 Las tolerancias aplicadas son las establecidas en el Anexo B de la norma UNE-EN 60942:2005, de Calibradores Acústicos. Dichas tolerancias son las establecidas para un grado de precisión del instrumento CLASE I.

- INCERTIDUMBRE:
 La incertidumbre expandida de medida se ha obtenido multiplicando la incertidumbre típica de medición por el factor de cobertura k=2 que, para una distribución normal, corresponde a una probabilidad de cobertura de aproximadamente el 95%.

- RESUMEN DE RESULTADOS:

Apartados de la especificación metrológica Norma UNE-EN 60942:2005	Prueba	Resultado
Niveles de presión acústica (Apartados 5.2.2 y 5.2.3 – Tabla 1)	Valor nominal	POSITIVO
	Estabilidad	POSITIVO
Distorsión total (Apartado 5.5 – Tabla 6)		POSITIVO
Frecuencia (Apartado 5.3.2 – Tabla 3)	Valor nominal	POSITIVO

- Resultado **POSITIVO** significa que el instrumento cumple con la especificación metrológica aplicada.
- Resultado **NEGATIVO** significa que el instrumento no cumple con la especificación metrológica aplicada.
- Resultado **N/A** significa que el ensayo no es aplicable al instrumento.

- PATRONES UTILIZADOS EN LA CALIBRACIÓN

Los patrones utilizados garantizan su trazabilidad a través de laboratorios nacionales acreditados por el INN o por laboratorios internacionales acreditados.

INSTRUMENTO	MARCA	MODELO	Nº SERIE	CERTIFICADO DE CALIBRACIÓN	CAIBRADO POR
Generador de funciones	STANDFORD	DS360	88431	20-JG-CA-06800	DTS
Multímetro Digital	KEITHLEY	2015-P	1247199	00294 LCPN ME 2021-04	UNIVERSIDAD DE CONCEPCIÓN
Módulo de presión Barométrica	ALMEMO AHLBORN	FDA612-SA Almemo 2490-2	9040332 H09050234	P01428 D-K-15211-01-00	ENAE
Termohigrómetro	AHLBORN	Almemo 2490 FH A646-E1	H09050234 09070450	H00393	ENAE
Micrófono Patrón	BRÜEL & KJÆR	4192	2686091	CDK2100129	BRÜEL & KJÆR

Laboratorio de Calibración Acústica. Instituto de Salud Pública de Chile
 Marathón 1000 - Nuñoa - Santiago - Chile.
 Tel : (56 - 2) 2575 55 61.
 www.ispch.cl





Anexo Certificado de Calibración
 Código: CAL20210047
 Página 2 de 2 páginas

NIVEL DE PRESIÓN SONORA

Valor nominal del NPS

NPS (dB)	Frecuencia (Hz)	Nivel Leído (dB)	Desviación (dB)	Tolerancia Positiva (dB)	Tolerancia Negativa (dB)	Incertidumbre (dB)
94.00	1000.00	94.20	0.20	0.40	-0.40	± 0.14
114.00	1000.00	114.20	0.20	0.40	-0.40	± 0.14

Estabilidad del NPS

NPS (dB)	Frecuencia (Hz)	Nivel Leído (dB)	Nivel Esperado (dB)	Desviación (dB)	Tolerancia (dB)	Incertidumbre (dB)
94.00	1000.00	0.01	0.00	0.01	0.10	± 0.011
114.00	1000.00	0.00	0.00	0.00	0.10	± 0.0058



DISTORSIÓN

NPS (dB)	Frecuencia (Hz)	Distorsión Leída (%)	Distorsión Esperada (%)	Desviación (%)	Tolerancia (%)	Incertidumbre (%)
94.00	1000.00	0.075	0.000	0.075	3.000	± 0.021
114.00	1000.00	0.247	0.000	0.247	3.000	± 0.068

FRECUENCIA

Valor nominal de la Frecuencia

NPS (dB)	Frecuencia (Hz)	Frecuencia Exacta (Hz)	Frecuencia Leída (Hz)	Desviación (Hz)	Tolerancia Positiva (Hz)	Tolerancia Negativa (Hz)	Incertidumbre (Hz)
94.00	1000.00	1000.00	1000.07	0.07	10.00	-10.00	± 0.50
114.00	1000.00	1000.00	1000.07	0.07	10.00	-10.00	± 0.50

Si a la izquierda de la línea aparece la palabra **ERROR** significa que la lectura, expandida por la incertidumbre de la medición, no está dentro de las tolerancias establecidas en la especificación metroológica aplicada. Las unidades de medida dB son referidos a 20 µPa

4 ANEXO 3 – INSTRUMENTOS DE PLANIFICACIÓN TERRITORIAL

Tabla 2. Zonificación y homologación de zonas según Res. Ex. N°491/16 MMA para cada receptor.

Receptor N°	Zona IPT	Homologación Zona D.S. N°38/2011 MMA	Combinaciones de usos de suelo	Fuente	Figuras asociadas
1	A-1	II	R+Eq+EP+AV	http://observatoriourbano.minvu.cl/ipt/wp_resultado_de_creto.asp?r=3&c=31&i=25#	1, 2

Figura 1. Plano de zonificación del PRI de Atacama, área de inspección.

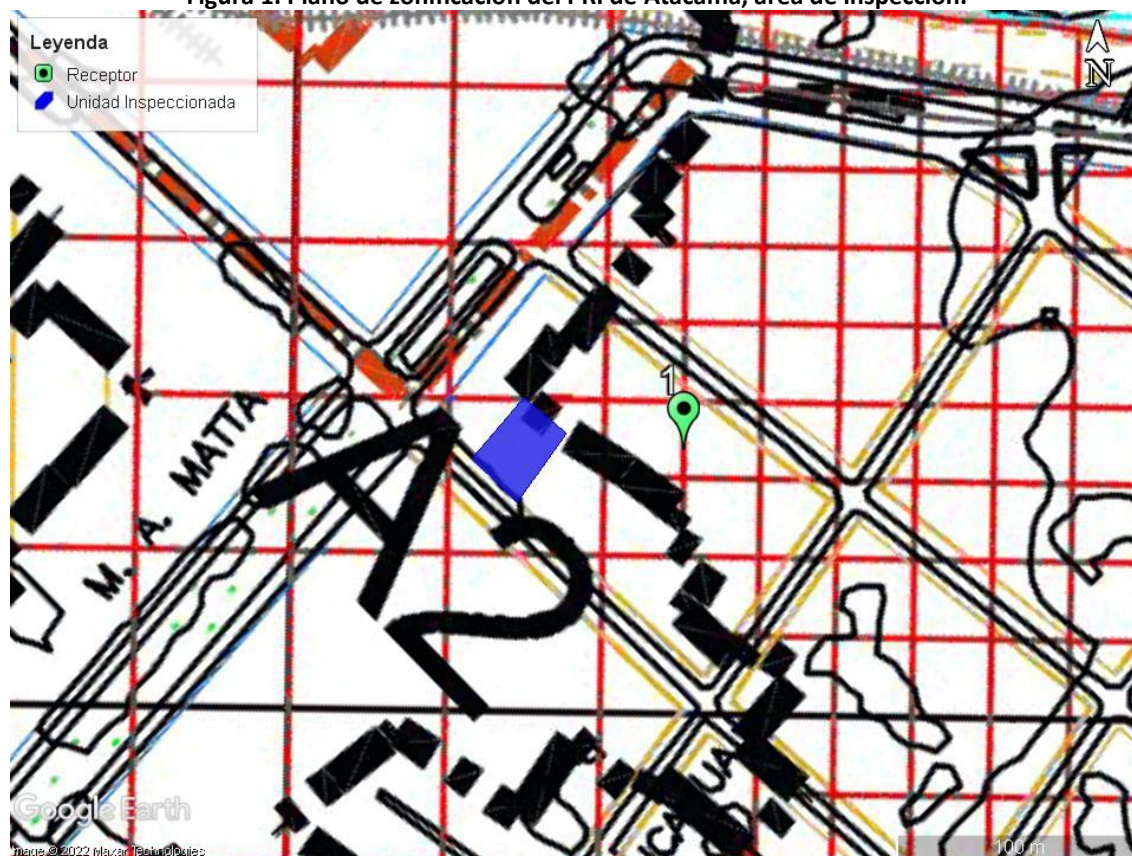


Figura 2. Extracto ordenanza del PRC de Copiapó, uso de suelo de zona del receptor.

ZONA A. Area Central.

a.1. Usos de Suelo Permitidos

a.1.1. Vivienda

a.1.2. Equipamiento

	Escala Regional	Escala Comunal	Escala Vecinal
Salud	Clínica	Clínica Posta de urgencia Laboratorio Clínico	Dispensario Consultorio
Educación	Universidad	Liceo Academia Instituto Colegio	Escuela Básica Jardín Infantil Parvulario
Seguridad	Regimiento	Comisaría Tenencia Bomberos	Retén
Culto	Catedral Templo Santuario	Parroquia	Capilla
Cultura	Museo Biblioteca Sala de Concierto Teatro Auditorio Casa de la Cultura	Biblioteca Sala de Concierto Teatro Casa de la Cultura	
Organización Comunitaria		Junta de Vecinos	Junta de Vecinos Centro de Madres Centro Social
Áreas Verdes	Grandes Parques Parque	Plaza Jardines	Plaza Jardines Juegos Infantiles
Deportes	Centro Deportivo Piscina Cubierta Gimnasio Techado		

Esparcimiento y Turismo	Hotel Casino Club Social Sala de Espectáculos	Teatro Cine Discoteca Restaurant Residencial	Club Social Juegos Electrónicos Billares Fuente de Soda Bar
Comercio Minorista	Centro Comercial Supermercado Gran Tienda	Local Comercial Estación Servicio Bomba de Bencina Playa Estacionam.	Local Comercial Playa Estacionam.
Servicios Públicos	Intendencia Seremi Corte de Justicia Serv. Utilidad Pública Serv. Administ. Pública	Municipalidad Juzgados Correo Telégrafo Centro LlamadoTelef.	Correo Centro LlamadoTelef.
Servicios Profesionales	Oficinas en General Banco	Oficinas en General Banco	
Servicios Artesanales		Lavandería Peluquería Moda y Costura Jardín de Plantas	Lavandería Peluquería Gasfitería Moda y Costura Jardín de Plantas
a.1.3. Industria y Almacenamiento *Con excepciones		Taller Inofensivo Centro Reparac. Aut. Bodega Inofensiva	Taller Inofensivo Bodega Inofensiva
a.1.4. Vialidad Transporte		Parada de Taxis	Parada de Taxis

a.2. Usos de Suelo Prohibidos.

Todos los usos de suelo no señalados como Permitidos.

La localización de Taller Inofensivo y Almacenamiento Inofensivo está prohibido en las Áreas Especiales y en el Cruce del Centro de Copiapó, comprendido entre las calles Maipú y Colipí, desde la Av. de Circunvalación hasta calle Chañarcillo, y entre las calles Infante y Atacama, desde la Alameda Manuel Antonio Matta hasta la Av. Henríquez, ambos frentes de calle incluidos.

*Los usos de Universidad, Discoteca, Estación de Servicio, Bomba de Bencina, Centro de Reparación Automotor, Taller y Almacenamiento Inofensivos, para su instalación en el resto del territorio de la Zona A, deberán estar emplazados frente a calles de un ancho mínimo de 20,00 m. y cumplir con las condiciones de excepción que se señalan más adelante.

Sector Especial A 1. Crucero del Centro de Copiapó.

1. Los límites del sector corresponden a las calles Maipú y Colipí, desde la Av. de Circunvalación hasta la calle Chañarcillo y por las calles Infante y Atacama, desde la Alameda Manuel Antonio Matta hasta la Av. Henríquez, ambos frentes de calle incluidos.
2. Usos de Suelo Prohibidos Taller y Almacenamiento Inofensivos.
3. Sistema de Agrupamiento Continuo
Dentro de este Sector rige la Ordenanza Especial del Plano Seccional Área Central.

Sector de Conservación A 2. Alameda Manuel Antonio Matta, Estación de Ferrocarriles de Copiapó.

1. Los límites del sector son : los ejes de calle Lautaro, Av. Juan Martínez y calle Rómulo J. Peña, los fondos de predio de ambos frentes de la Alameda Manuel Antonio Matta y los fondos de predio que enfrentan la acera sur poniente de calle Juan Godoy.
Este sector contiene los Monumentos Históricos de la Estación de Ferrocarriles, declarada por D. S. N° 7817 de 29 Octubre 1981, Min. Educ. y la Casa de los Empleados del Ferrocarril, por D.S.N° 7817 de 29 Octubre 1981, además de la Zona Típica de la Estación de Ferrocarriles, aprobada por D. S. N° 268 de 31 Julio 1991, Min. Educ.
2. Sistema de Agrupamiento Continuo
3. Altura de Edificación Mínima 6,00 m., Máxima 12,60 m.
Dentro de este Sector rige la Ordenanza Especial del Plano Seccional Barrio Histórico.

5 ANEXO 4 – LUGARES HOMÓLOGOS DE MEDICIÓN DE RUIDO DE FONDO

REPORTE TÉCNICO DECRETO SUPREMO N°38/11 DEL MINISTERIO DEL MEDIO AMBIENTE
 Establece Norma de Emisión de Ruidos Generados por Fuentes que Indica

FICHA DE INFORMACIÓN DE MEDICIÓN DE RUIDO

IDENTIFICACIÓN DE LA FUENTE EMISORA DE RUIDO

Nombre o razón social	Pub Matanza		
RUT	S/l		
Dirección	Atacama #19		
Comuna	Copiapó		
Nombre de Zona de emplazamiento (según IPT vigente)	A-2		
Datum	WGS84	Huso	19 J
Coordenada Norte	6.972.719	Coordenada Este	367.399

CARACTERIZACIÓN DE LA FUENTE EMISORA DE RUIDO

Actividad Productiva	<input type="checkbox"/> Industrial	<input type="checkbox"/> Agrícola	<input type="checkbox"/> Extracción	<input type="checkbox"/> Otro
Actividad Comercial	<input type="checkbox"/> Restaurant	<input type="checkbox"/> Taller Mecánico	<input type="checkbox"/> Local Comercial	<input type="checkbox"/> Otro
Actividad Esparcimiento	<input checked="" type="checkbox"/> Discoteca	<input type="checkbox"/> Recinto Deportivo	<input type="checkbox"/> Cultura	<input type="checkbox"/> Otro
Actividad de Servicio	<input type="checkbox"/> Religioso	<input type="checkbox"/> Salud	<input type="checkbox"/> Comunitario	<input type="checkbox"/> Otro
Infraestructura Transporte	<input type="checkbox"/> Terminal	<input type="checkbox"/> Taller de Transporte	<input type="checkbox"/> Estación Intermedia	<input type="checkbox"/> Otro
Infraestructura Sanitaria	<input type="checkbox"/> Planta de Tratamiento	<input type="checkbox"/> Relleno Sanitario	<input type="checkbox"/> Instalación de Distribución	<input type="checkbox"/> Otro
Infraestructura Energética	<input type="checkbox"/> Generadora	<input type="checkbox"/> Distribución Eléctrica	<input type="checkbox"/> Comunicaciones	<input type="checkbox"/> Otro
Faena Constructiva	<input type="checkbox"/> Construcción	<input type="checkbox"/> Demolición	<input type="checkbox"/> Reparación	<input type="checkbox"/> Otro
Otro (Especificar)	----			

INSTRUMENTAL DE MEDICIÓN

Identificación sonómetro					
Marca	Casella	Modelo	CEL-633C	N° serie	2911024
Fecha de emisión Certificado de Calibración			08/07/2021		
Número de Certificado de Calibración			SON20210052		
Identificación calibrador					
Marca	Casella	Modelo	CEL-110/1	N° serie	051038
Fecha de emisión Certificado de Calibración			08/07/2021		
Número de Certificado de Calibración			CAL20210047		
Ponderación en frecuencia	A		Ponderación temporal	Lenta	
Verificación de Calibración en Terreno	<input checked="" type="checkbox"/> Si		<input type="checkbox"/> No		
<i>Se deberá adjuntar Certificado de Calibración Periódica Vigente para ambos instrumentos.</i>					

REPORTE TÉCNICO DECRETO SUPREMO N°38/11 DEL MINISTERIO DEL MEDIO AMBIENTE
 Establece Norma de Emisión de Ruidos Generados por Fuentes que Indica

FICHA DE INFORMACIÓN DE MEDICIÓN DE RUIDO


IDENTIFICACIÓN DEL RECEPTOR

Receptor N°	Lugar Homólogo RF1			
Calle	Chañarillo			
Número	S/N			
Comuna	Copiapó			
Datum	WGS84	Huso	19 J	
Coordenada Norte	6.972.195	Coordenada Este	367.853	
Nombre de Zona de emplazamiento (según IPT vigente)	--			
N° de Certificado de Informaciones Previas*	----			
Zonificación DS N° 38/11 MMA	<input type="checkbox"/> I	<input type="checkbox"/> II	<input type="checkbox"/> III	<input type="checkbox"/> IV
	<input type="checkbox"/> Rural			

*Adjuntar Certificado de Informaciones Previas (Si corresponde, según consideraciones de Art. 8°, D.S. N° 38/11 MMA)

CONDICIONES DE MEDICIÓN

Fecha medición	-			
Hora inicio medición	-			
Hora término medición	-			
Periodo de medición	<input type="checkbox"/> 7:00 a 21:00 h	<input checked="" type="checkbox"/> 21:00 a 7:00 h		
Lugar de medición	<input type="checkbox"/> Medición Interna	<input checked="" type="checkbox"/> Medición Externa		
Descripción del lugar de medición	Patio trasero de vivienda #461			
Condiciones de ventana (en caso de medición interna)	<input type="checkbox"/> Ventana Abierta	<input type="checkbox"/> Ventana Cerrada		
Identificación ruido de fondo	Música envasada de locales vecinos, tránsito vehicular ocasional.			
Temperatura [°C]	-	Humedad [%]	-	Velocidad de viento [m/s]
				-

Nombre y firma profesional de terreno o Inspector Ambiental (IA)	Andrés Rojas U.	
Institución, Empresa o Entidad Técnica de Fiscalización Ambiental (ETFA)	Acustec Ltda.	

Nota:

- Se deberá imprimir y completar esta página para cada receptor evaluado.
- Se podrán incluir fotografías del punto donde se ubique el sonómetro para la realización de la medición.
- Los datos de Temperatura, Humedad Relativa y Velocidad de viento, corresponderá para mediciones realizadas en el exterior.

REPORTE TÉCNICO DECRETO SUPREMO N°38/11 DEL MINISTERIO DEL MEDIO AMBIENTE
 Establece Norma de Emisión de Ruidos Generados por Fuentes que Indica

FICHA DE GEORREFERENCIACIÓN DE MEDICIÓN DE RUIDO

Croquis Imagen Satelital

Leyenda

- Receptor
- Lugar Homólogo de Ruido de Fondo
- Unidad Inspeccionada

Origen de la imagen Satelital	Google Earth
Escala de la imagen Satelital	Según imagen

LEYENDA DE CROQUIS O IMAGEN UTILIZADA

Datum		WGS84		Huso		19 J	
Fuentes				Receptores			
Símbolo	Nombre	Coordenadas		Símbolo	Nombre	Coordenadas	
		N		RF1	Lugar Homólogo	N	6.972.195
		E				E	367.853
		N		-	-	N	-
		E				E	-
		N				N	
		E				E	
		N				N	
		E				E	

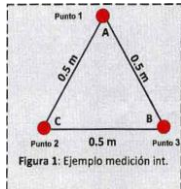
Se podrán adjuntar fotografías, considerando como máximo una (1) por fuente y dos (2) por lugar de medición.

REPORTE TÉCNICO DECRETO SUPREMO N°38/11 DEL MINISTERIO DEL MEDIO AMBIENTE
 Establece Norma de Emisión de Ruidos Generados por Fuentes que Indica

FICHA DE MEDICIÓN DE NIVELES DE RUIDO

REGISTRO DE MEDICIÓN DE RUIDO DE FUENTE EMISORA

Identificación Receptor N°	Lugar Homólogo RF1
<input type="checkbox"/> Medición Interna (tres puntos)	<input checked="" type="checkbox"/> Medición externa (un punto)



Punto 1

NPS _{eq}	NPS _{min}	NPS _{máx}
-	-	-
-	-	-
-	-	-

Punto 2

NPS _{eq}	NPS _{min}	NPS _{máx}
-	-	-
-	-	-
-	-	-

Punto 3

NPS _{eq}	NPS _{min}	NPS _{máx}
-	-	-
-	-	-
-	-	-

REGISTRO DE RUIDO DE FONDO

Ruido de fondo afecta la medición	<input type="checkbox"/> Si	<input type="checkbox"/> No
Fecha:	02/10/2022	Hora: 01:42

	5'	10'	15'	20'	25'	30'
NPS _{eq}	44	43	-	-	-	-

Observaciones: