

## ACTA DE INSPECCIÓN AMBIENTAL - RUIDO

**Norma de emisión D.S. N°38/11 del MMA**

### Antecedentes

ID inspección	96-III-2022
Fecha de inspección	30-09-2022
Hora de inicio	23:30
Hora de término	00:30
Identificación de la actividad inspeccionada	Kaya Café Bar
Ubicación	Atacama #10
Comuna	Copiapó
Región	Región de Atacama
Coordenada Norte (WGS84)	6.972.704
Coordenada Este (WGS84)	367.364
Huso	19 J
Otros datos de la actividad inspeccionada	Actividad de esparcimiento

### Inspector ambiental responsable

Nombre	Andrés
Apellidos	Rojas Uribe
N° IA SMA	18.393.142-3

### Hechos constatados y/o actividades realizadas

La medición se realizó el día 30 de septiembre de 2022 a partir de las 23:30 horas, en domicilio cercano a la Unidad Inspeccionada, en condición de medición interior (Baño). Durante la medición predominó el campo sonoro generado por la Unidad Inspeccionada, correspondiente a Música amplificadas y conversaciones de clientes del local evaluado. Por su parte, el ruido de fondo corresponde a música envasada lejana de locales vecinos, ladridos lejanos, el cual afectó la medición y se filtraron ruidos ocasionales provenientes del mismo. Se registró el ruido de fondo en un lugar homólogo (ver Anexo 4).

**Tabla 1 Resultados obtenidos en las mediciones. Valores en dB(A) lento.**

Medición		NPS <sub>seq</sub>	NPS <sub>mín</sub>	NPS <sub>máx</sub>
Punto 1	1	45,3	43,1	47,7
	2	43,4	41,4	45,7
	3	45,7	43,4	47,6
Punto 2	4	46,2	43,0	49,0
	5	47,2	44,2	50,1
	6	46,9	41,6	49,8
Punto 3	7	45,8	42,8	48,7
	8	46,3	43,7	48,4
	9	46,0	42,2	48,0

Los Niveles de Presión Sonora, así como posición del sonómetro, instrumental utilizado, entre otros, quedan registrados en Fichas de Reporte Técnico aprobadas por Resolución Exenta N°693/2015 de la Superintendencia del Medio Ambiente.

# 1 REPORTE TÉCNICO D.S. N°38/2011 MMA

## 1.1 RECEPTOR 1

REPORTE TÉCNICO DECRETO SUPREMO N°38/11 DEL MINISTERIO DEL MEDIO AMBIENTE  
 Establece Norma de Emisión de Ruidos Generados por Fuentes que Indica

### FICHA DE INFORMACIÓN DE MEDICIÓN DE RUIDO

#### IDENTIFICACIÓN DE LA FUENTE EMISORA DE RUIDO

Nombre o razón social	Kaya Café Bar		
RUT	S/I		
Dirección	Atacama #10		
Comuna	Copiapó		
Nombre de Zona de emplazamiento (según IPT vigente)	A-2		
Datum	WGS84	Huso	19 J
Coordenada Norte	6.972.704	Coordenada Este	367.364

#### CARACTERIZACIÓN DE LA FUENTE EMISORA DE RUIDO

Actividad Productiva	<input type="checkbox"/> Industrial	<input type="checkbox"/> Agrícola	<input type="checkbox"/> Extracción	<input type="checkbox"/> Otro
Actividad Comercial	<input type="checkbox"/> Restaurant	<input type="checkbox"/> Taller Mecánico	<input type="checkbox"/> Local Comercial	<input type="checkbox"/> Otro
Actividad Esparcimiento	<input type="checkbox"/> Discoteca	<input type="checkbox"/> Recinto Deportivo	<input type="checkbox"/> Cultura	<input checked="" type="checkbox"/> Otro
Actividad de Servicio	<input type="checkbox"/> Religioso	<input type="checkbox"/> Salud	<input type="checkbox"/> Comunitario	<input type="checkbox"/> Otro
Infraestructura Transporte	<input type="checkbox"/> Terminal	<input type="checkbox"/> Taller de Transporte	<input type="checkbox"/> Estación Intermedia	<input type="checkbox"/> Otro
Infraestructura Sanitaria	<input type="checkbox"/> Planta de Tratamiento	<input type="checkbox"/> Relleno Sanitario	<input type="checkbox"/> Instalación de Distribución	<input type="checkbox"/> Otro
Infraestructura Energética	<input type="checkbox"/> Generadora	<input type="checkbox"/> Distribución Eléctrica	<input type="checkbox"/> Comunicaciones	<input type="checkbox"/> Otro
Faena Constructiva	<input type="checkbox"/> Construcción	<input type="checkbox"/> Demolición	<input type="checkbox"/> Reparación	<input type="checkbox"/> Otro
Otro (Especificar)	Bar			

#### INSTRUMENTAL DE MEDICIÓN

Identificación sonómetro				
Marca	Casella	Modelo	CEL-633C	N° serie 2911024
Fecha de emisión Certificado de Calibración		08-07-2021		
Número de Certificado de Calibración		SON20210052		
Identificación calibrador				
Marca	Casella	Modelo	CEL-110/1	N° serie 051038
Fecha de emisión Certificado de Calibración		08-07-2021		
Número de Certificado de Calibración		CAL20210047		
Ponderación en frecuencia	A		Ponderación temporal	Lenta
Verificación de Calibración en Terreno	<input checked="" type="checkbox"/> Si		<input type="checkbox"/> No	
Se deberá adjuntar Certificado de Calibración Periódica Vigente para ambos instrumentos.				

**REPORTE TÉCNICO DECRETO SUPREMO N°38/11 DEL MINISTERIO DEL MEDIO AMBIENTE**

Establece Norma de Emisión de Ruidos Generados por Fuentes que Indica

**FICHA DE INFORMACIÓN DE MEDICIÓN DE RUIDO**


**IDENTIFICACIÓN DEL RECEPTOR**

Receptor N°	1			
Calle	Atacama			
Número	22			
Comuna	Copiapó			
Datum	WGS84	Huso	19 J	
Coordenada Norte	6.972.692	Coordenada Este	367.384	
Nombre de Zona de emplazamiento (según IPT vigente)	A-2			
N° de Certificado de Informaciones Previas*	----			
Zonificación DS N° 38/11 MMA	<input type="checkbox"/> I	<input checked="" type="checkbox"/> II	<input type="checkbox"/> III	<input type="checkbox"/> IV <input type="checkbox"/> Rural

\* Adjuntar Certificado de Informaciones Previas (Si corresponde, según consideraciones de Art. 8°, D.S. N° 38/11 MMA)

**CONDICIONES DE MEDICIÓN**

Fecha medición	30-09-2022			
Hora inicio medición	23:43			
Hora término medición	0:09			
Periodo de medición	<input type="checkbox"/> 7:00 a 21:00 h	<input checked="" type="checkbox"/> 21:00 a 7:00 h		
Lugar de medición	<input checked="" type="checkbox"/> Medición Interna	<input type="checkbox"/> Medición Externa		
Descripción del lugar de medición	Baño.			
Condiciones de ventana (en caso de medición interna)	<input checked="" type="checkbox"/> Ventana Abierta	<input type="checkbox"/> Ventana Cerrada		
Identificación ruido de fondo	Música envasada lejana de locales vecinos, ladridos lejanos.			
Temperatura [°C]	-	Humedad [%]	-	Velocidad de viento [m/s] -

Nombre y firma profesional de terreno o Inspector Ambiental (IA)	Andrés Rojas U.	
Institución, Empresa o Entidad Técnica de Fiscalización Ambiental (ETFA)	Acustec Ltda.	

**Nota:**

- Se deberá imprimir y completar esta página para cada receptor evaluado.
- Se podrán incluir fotografías del punto donde se ubique el sonómetro para la realización de la medición.
- Los datos de Temperatura, Humedad Relativa y Velocidad de viento, corresponderá para mediciones realizadas en el exterior.

**REPORTE TÉCNICO DECRETO SUPREMO N°38/11 DEL MINISTERIO DEL MEDIO AMBIENTE**  
 Establece Norma de Emisión de Ruidos Generados por Fuentes que Indica

**FICHA DE GEORREFERENCIACIÓN DE MEDICIÓN DE RUIDO**

Croquis       Imagen Satelital

**Leyenda**

- Lugar de Medición
- Receptor
- Unidad Inspeccionada

Origen de la imagen Satelital: Google Earth

Escala de la imagen Satelital: Según imagen

**LEYENDA DE CROQUIS O IMAGEN UTILIZADA**

Datum		WGS84		Huso		19 J	
Fuentes				Receptores			
Símbolo	Nombre	Coordenadas		Símbolo	Nombre	Coordenadas	
		N		1	Receptor N°1	N	6.972.692
		E				E	367.384
		N		LM1	Lugar de Medición	N	6.972.688
		E				E	367.379
		N				N	
		E				E	
		N				N	
		E				E	

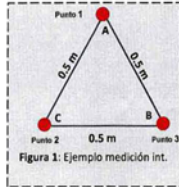
*Se podrán adjuntar fotografías, considerando como máximo una (1) por fuente y dos (2) por lugar de medición.*

**REPORTE TÉCNICO DECRETO SUPREMO N°38/11 DEL MINISTERIO DEL MEDIO AMBIENTE**  
 Establece Norma de Emisión de Ruidos Generados por Fuentes que Indica

**FICHA DE MEDICIÓN DE NIVELES DE RUIDO**

**REGISTRO DE MEDICIÓN DE RUIDO DE FUENTE EMISORA**

Identificación Receptor N°	1
<input checked="" type="checkbox"/> Medición Interna (tres puntos)	<input type="checkbox"/> Medición externa (un punto)



Punto 1

NPS <sub>eq</sub>	NPS <sub>min</sub>	NPS <sub>máx</sub>
45,3	43,1	47,7
43,4	41,4	45,7
45,7	43,4	47,6

Punto 2

NPS <sub>eq</sub>	NPS <sub>min</sub>	NPS <sub>máx</sub>
46,2	43,0	49,0
47,2	44,2	50,1
46,9	41,6	49,8

Punto 3

NPS <sub>eq</sub>	NPS <sub>min</sub>	NPS <sub>máx</sub>
45,8	42,8	48,7
46,3	43,7	48,4
46,0	42,2	48,0

**REGISTRO DE RUIDO DE FONDO**

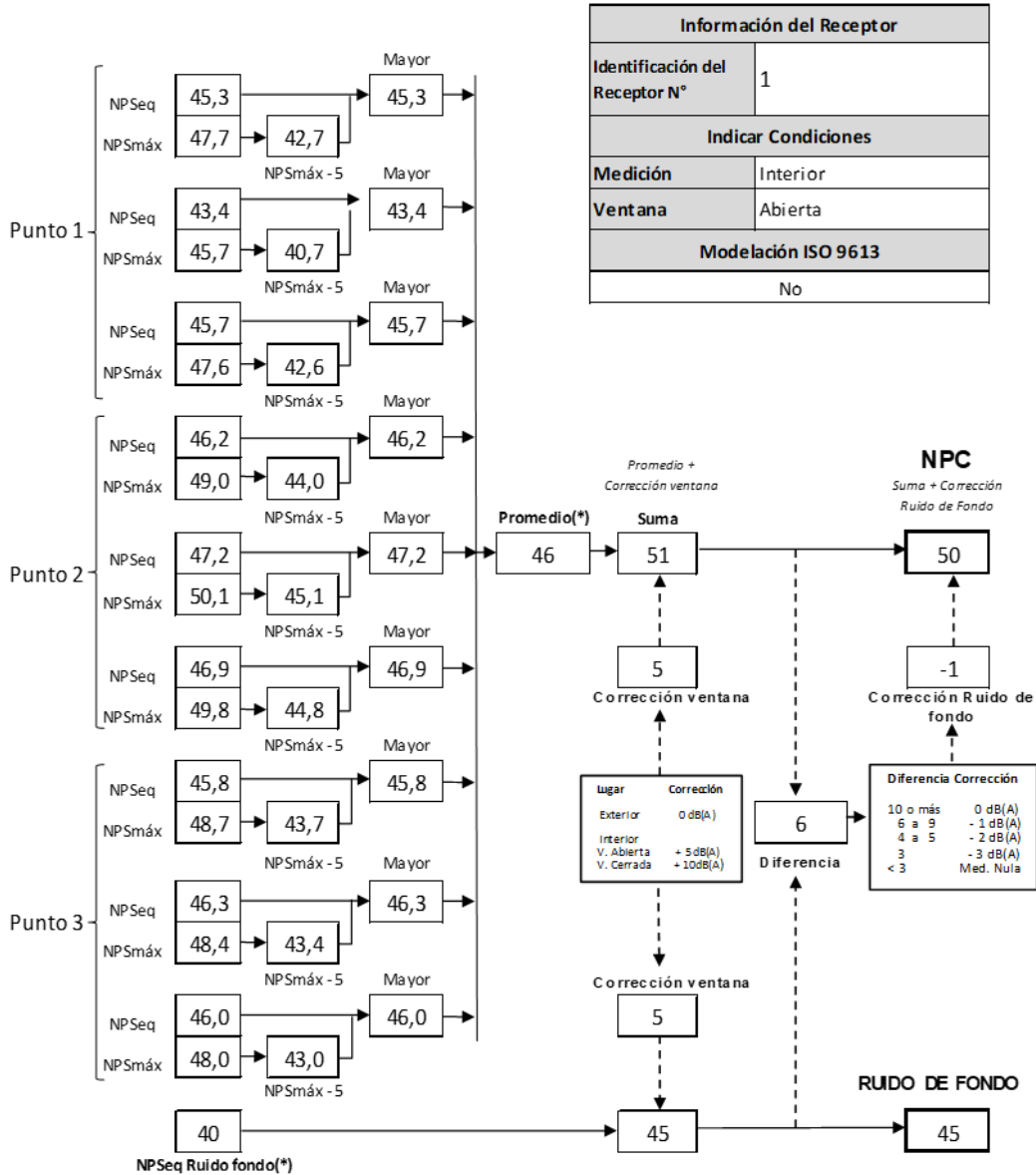
Ruido de fondo afecta la medición	<input checked="" type="checkbox"/> Si	<input type="checkbox"/> No
Fecha:	01-10-2022	Hora: 0:16

	5'	10'	15'	20'	25'	30'
NPS <sub>eq</sub>	41	40	-	-	-	-

**Observaciones:**  
 Durante la medición es perceptible el campo sonoro de la Unidad Inspeccionada: Música amplificada y conversaciones de clientes del local evaluado. Se filtran ruidos ocasionales ajenos a la Unidad Inspeccionada (ladridos lejanos). Ruido de Fondo se registra en un lugar de medición homólogo (RF1).

**REPORTE TÉCNICO DECRETO SUPREMO N°38/11 DEL MINISTERIO DEL MEDIO AMBIENTE**  
 Establece Norma de Emisión de Ruidos Generados por Fuentes que Indica

**FICHA DE EVALUACIÓN DE NIVELES DE RUIDO**



(\*) Aproximar a números enteros

## 1.2 EVALUACIÓN DE NIVELES DE RUIDO

**TABLA DE EVALUACIÓN**

Receptor N°	NPC [dBA]	Ruido de fondo [dBA]	Zona DS N°38/11	Periodo (Diurno / Nocturno)	Límite [dBA]	Estado (Supera / No Supera)
1	50	45	II	Nocturno	45	Supera

**OBSERVACIONES**

Durante la evaluación la Unidad Inspeccionada se encontraba operando, siendo perceptible en el receptor evaluado la música amplificada y conversaciones de clientes del local evaluado.  
 Denunciante indica que más de madrugada los niveles de emisión de la Unidad Inspeccionada son mayores a los registrados en esta inspección.  
 Debido a la imposibilidad de detener el funcionamiento de la fuente de ruido evaluada, se registró ruido de fondo en un lugar homólogo, de acuerdo a los criterios establecidos en capítulo 7.3.3 y Anexo 3 de la Resolución Exenta N°867/2016 SMA. En este caso, el campo sonoro asociado al ruido de fondo corresponde principalmente a música envasada lejana de locales vecinos y ladridos lejanos. Ver detalles en Anexo 4 del presente informe.  
 Las mediciones se realizaron filtrando ruidos ocasionales, ajenos a la Unidad Inspeccionada.

**ANEXOS**


N°	Descripción
1	Registro fotográfico de mediciones
2	Certificados de calibración instrumental
3	Instrumentos de planificación territorial
4	Lugares homólogos de medición de ruido de fondo

**RESPONSABLE DEL REPORTE (Llenar sólo ETFA)**

<b>Fecha del Reporte</b>	13-10-2022
<b>Nombre Representante Legal</b>	José Francisco Echeverría Edwards
<b>Firma Representante Legal</b>	

## 2 ANEXO 1 – REGISTRO FOTOGRÁFICO DE MEDICIONES

### 2.1 LUGARES DE MEDICIÓN POR RECEPTOR



Receptor 1



Lugar Homólogo RF1



### 3 ANEXO 2 – CERTIFICADOS CALIBRACIÓN INSTRUMENTAL



## CERTIFICADO DE CALIBRACIÓN

Código: SON20210052  
LCA – Laboratorio de Calibración Acústica.

Página 1 de 6 páginas

#### DATOS DEL SONÓMETRO

FABRICANTE SONÓMETRO : CASELLA  
MODELO SONÓMETRO : CEL-633C  
NÚMERO SERIE SONÓMETRO : 2911024  
MARCA MICRÓFONO : CASELLA  
MODELO MICRÓFONO : CEL-252  
NÚMERO SERIE MICRÓFONO : 81666


#### DATOS DEL CLIENTE

CLIENTE : ACUSTEC LIMITADA  
DIRECCIÓN : VALDEPEÑAS N°320, LAS CONDES, REGIÓN METROPOLITANA

#### DATOS DE LA CALIBRACIÓN

LUGAR DE CALIBRACIÓN : LABORATORIO DE CALIBRACIÓN ACÚSTICA ISP  
FECHA RECEPCIÓN : 01/07/2021  
FECHA CALIBRACIÓN : 08/07/2021  
FECHA EMISIÓN INFORME : 08/07/2021

**Juan Carlos Valenzuela Illanes**  
Encargado Laboratorio de Calibración Acústica



Los resultados se refieren al momento y condiciones en que se realizaron las mediciones, aplicando únicamente al instrumento sometido a ensayo.

Este informe no podrá ser reproducido parcialmente sin la aprobación por escrito del Laboratorio de Calibración Acústica del Instituto de Salud Pública de Chile, que lo expide.

Laboratorio de Calibración Acústica, Instituto de Salud Pública de Chile  
Marathon 1000 – Nuñoa – Santiago – Chile.  
Tel.: (56 – 2) 2575 55 61.  
www.ispchl.cl

- **CONDICIONES AMBIENTALES DE MEDIDA:**  
T = 20.0 °C      HR = 34.2 %      P = 95.0 kPa
- **PROCEDIMIENTO DE CALIBRACIÓN:**  
ME-512 03-001 Calibración de Sonómetros Según Norma Técnica IEC 61672-3:2006 de Sonómetros.
- **ESPECIFICACIÓN METROLÓGICA APLICADA:**  
Las tolerancias aplicadas son las establecidas en la Norma IEC 61672-3:2006 de Sonómetros. Dichas tolerancias son las indicadas para un grado de precisión del instrumento Clase 2.
- **INCERTIDUMBRE:**  
La incertidumbre expandida de medida se ha obtenido multiplicando la incertidumbre típica de medición por el factor de cobertura  $k=2$ , que, para una distribución normal, corresponde a una probabilidad de cobertura de aproximadamente el 95%.



• **RESUMEN DE RESULTADOS:**

Apartado de la especificación petrológica (Ref. IEC 61672-3:2006)		Resultado
Indicación a la frecuencia de comprobación de la calibración (Apartado 9)		POSITIVO
Ruido intrínseco (Apartado 10)	Micrófono Instalado	N/A
	Dispositivo de entrada eléctrica	POSITIVO
Ponderación frecuencial con señales acústicas (Apartado 11)	Ponderación frecuencial A	N/A
	Ponderación frecuencial C	POSITIVO
Ponderación frecuencial con señales eléctricas (Apartado 12)	Ponderación frecuencial A	POSITIVO
	Ponderación frecuencial C	POSITIVO
	Ponderación frecuencial lineal	N/A
	Ponderación frecuencial Z	POSITIVO
Ponderaciones temporales y frecuenciales a 1 kHz (Apartado 13)	Ponderaciones frecuenciales	POSITIVO
	Ponderaciones temporales	POSITIVO
Linealidad de nivel en el margen de nivel de referencia (Apartado 14)		POSITIVO
Linealidad de nivel incluyendo el selector de márgenes de nivel (Apartado 15)		N/A
Respuesta a tren de ondas (Apartado 16)	Ponderación temporal Fast	POSITIVO
	Ponderación temporal Slow	POSITIVO
	Nivel promediado en el tiempo	POSITIVO
Nivel de sonido con ponderación C de pico (Apartado 17)		POSITIVO
Indicación de sobrecarga (Apartado 18)		POSITIVO

- Resultado **POSITIVO** significa que el instrumento cumple con la especificación metrológica aplicada.
- Resultado **NEGATIVO** significa que el instrumento no cumple con la especificación metrológica aplicada.
- Resultado **N/A** significa que el ensayo no es aplicable al instrumento.

• **PATRONES UTILIZADOS EN LA CALIBRACIÓN:**

Los patrones utilizados garantizan su trazabilidad a través de Laboratorios nacionales acreditados por el INN o por Laboratorios internacionales acreditados.

INSTRUMENTO	MARCA	MODELO	Nº SERIE	CERTIFICADO DE CALIBRACIÓN	CALIBRADO POR
Generador de funciones	STANFORD	DS360	88431	20-RI-CA-06800	DTS
Generador Multifrecuencia	BRUEL & KJAER	4226	2692339	20LAC20652101	LACAINAC
Modulo de presión Barométrica	ALMEMO	FDA612-SA	09040332	P01428 D-K-15211-01-00	ENAER
	AHLBORN	Almemo 2490-2	1109050234		
Termohigrómetro	AHLBORN	Almemo 2490	1109050234	1100193	ENAER
		HTA646-1-1	09070450		

**Laboratorio de Calibración Acústica, Instituto de Salud Pública de Chile**  
Marathon 1000 – Nuñoa – Santiago – Chile.  
Tel.: (56 – 2) 2575 55 61.  
www.ips.chil

Código: SON20210052  
 Página 3 de 6 páginas

**INDICACIÓN A LA FRECUENCIA DE CALIBRACIÓN**

NPA aplicado (dB)	Frecuencia (Hz)	Ponderación Frecuencial (dB)	Corrección (dB)	Ajustado	Nivel Leído (dB)	Nivel Esperado (dB)	Desviación (dB)	U (dB)	Tolerancia positiva (dB)	Tolerancia negativa (dB)
114.02	1000	0	0	NO	114.35	114.02	0.33	0.23	1.4	-1.4
114.02	1000	0	0	SI	113.95	114.02	-0.07	0.23	1.4	-1.4



**RUIDO INTRÍNSECO**

**Dispositivo de Entrada Eléctrica**

Ponderación Frecuencial	Nivel Leído (dB)	U (dB)	Especificación Fabricante (dB)
A	18.70	0.058	19.00
C	22.00	0.058	22.00
Z	27.80	0.058	28.00

**PONDERACIÓN FRECUENCIAL ACÚSTICA**

**Ponderación Frecuencial C**

NPA aplicado (dB)	Frecuencia (Hz)	Ponderación Frecuencial (dB)	Corrección (dB)	Nivel Leído (dB)	Nivel Esperado (dB)	Desviación (dB)	U (dB)	Tolerancia positiva (dB)	Tolerancia negativa (dB)
114.02	63	-0.8	-0.5	112.83	113.32	-0.49	0.26	2.5	-2.5
113.99	125	-0.2	-0.3	113.58	113.69	-0.11	0.23	2	-2
113.97	250	0	-0.2	113.68	113.77	-0.09	0.23	1.9	-1.9
113.96	500	0	-0.2	113.58	113.76	-0.18	0.23	1.9	-1.9
113.98	1000	0	0	113.58	-	-	-	-	-
113.96	2000	-0.2	0.3	113.58	113.06	0.52	0.23	2.6	-2.6
113.88	4000	-0.8	1.1	113.08	111.58	1.50	0.23	3.6	-3.6
114.00	8000	-3	3.4	109.33	107.20	2.13	0.26	5.6	-5.6

Si a la derecha de la línea aparece la palabra **ERROR** significa que la lectura, expandida por la incertidumbre de la medición, no está dentro de las tolerancias establecidas en la especificación metroológica aplicada. Las unidades de medida dB son referidos a 20 µPa

**PONDERACIÓN FRECUENCIAL**

**Ponderación Frecuencial A**

NPA aplicado (dB)	Frecuencia (Hz)	Ponderación Frecuencial (dB)	Corrección (eléctrica) (dB)	Nivel Leído (dB)	Nivel Esperado (dB)	Desviación (dB)	U (dB)	Tolerancia positiva (dB)	Tolerancia negativa (dB)
121.20	63	-26.2	0	94.80	95.00	-0.20	0.18	2.5	-2.5
111.10	125	-16.1	0	94.90	95.00	-0.10	0.18	2	-2
103.60	250	-8.6	0	94.80	95.00	-0.20	0.18	1.9	-1.9
98.20	500	-3.2	0	94.90	95.00	-0.10	0.18	1.9	-1.9
95.00	1000	0	0	95.00	-	-	-	-	-
93.80	2000	1.2	0	95.10	95.00	0.10	0.18	2.6	-2.6
94.00	4000	1	0	95.70	95.00	0.70	0.18	3.6	-3.6
96.10	8000	-1.1	0	96.90	95.00	1.90	0.18	5.6	-5.6



**Ponderación Frecuencial C**

NPA aplicado (dB)	Frecuencia (Hz)	Ponderación Frecuencial (dB)	Corrección (eléctrica) (dB)	Nivel Leído (dB)	Nivel Esperado (dB)	Desviación (dB)	U (dB)	Tolerancia positiva (dB)	Tolerancia negativa (dB)
95.80	63	-0.8	0	94.70	95.00	-0.30	0.18	2.5	-2.5
95.20	125	-0.2	0	94.90	95.00	-0.10	0.18	2	-2
95.00	250	0	0	94.90	95.00	-0.10	0.18	1.9	-1.9
95.00	500	0	0	94.90	95.00	-0.10	0.18	1.9	-1.9
95.00	1000	0	0	95.00	-	-	-	-	-
95.20	2000	-0.2	0	95.20	95.00	0.20	0.18	2.6	-2.6
95.80	4000	-0.8	0	95.70	95.00	0.70	0.18	3.6	-3.6
98.00	8000	-3	0	96.90	95.00	1.90	0.18	5.6	-5.6

**Ponderación Frecuencial Z**

NPA aplicado (dB)	Frecuencia (Hz)	Ponderación Frecuencial (dB)	Corrección (eléctrica) (dB)	Nivel Leído (dB)	Nivel Esperado (dB)	Desviación (dB)	U (dB)	Tolerancia positiva (dB)	Tolerancia negativa (dB)
95.00	63	0	0	94.80	95.00	-0.20	0.18	2.5	-2.5
95.00	125	0	0	94.80	95.00	-0.20	0.18	2	-2
95.00	250	0	0	94.90	95.00	-0.10	0.18	1.9	-1.9
95.00	500	0	0	94.90	95.00	-0.10	0.18	1.9	-1.9
95.00	1000	0	0	95.00	-	-	-	-	-
95.00	2000	0	0	95.10	95.00	0.10	0.18	2.6	-2.6
95.00	4000	0	0	95.70	95.00	0.70	0.18	3.6	-3.6
95.00	8000	0	0	97.10	95.00	2.10	0.18	5.6	-5.6

Si a la derecha de la línea aparece la palabra **ERROR** significa que la lectura, expandida por la incertidumbre de la medición, no está dentro de las tolerancias establecidas en la especificación metrológica aplicada. Las unidades de medida dB son referidos a 20 µPa

**LINEALIDAD**

NPA aplicado (dB)	Frecuencia (Hz)	Nivel Leído (dB)	Nivel Esperado (dB)	Desviación (dB)	U (dB)	Tolerancia positiva (dB)	Tolerancia negativa (dB)
140.10	8000	OVERLOAD	139.00	-	-	1.4	-1.4
139.10	8000	138.00	138.00	0.00	0.14	1.4	-1.4
138.10	8000	137.00	137.00	0.00	0.14	1.4	-1.4
137.10	8000	136.00	136.00	0.00	0.14	1.4	-1.4
136.10	8000	135.00	135.00	0.00	0.14	1.4	-1.4
135.10	8000	134.00	134.00	0.00	0.14	1.4	-1.4
130.10	8000	129.00	129.00	0.00	0.14	1.4	-1.4
125.10	8000	124.00	124.00	0.00	0.14	1.4	-1.4
120.10	8000	119.00	119.00	0.00	0.14	1.4	-1.4
115.10	8000	114.00	-	-	-	-	-
110.10	8000	109.00	109.00	0.00	0.14	1.4	-1.4
105.10	8000	104.00	104.00	0.00	0.14	1.4	-1.4
100.10	8000	99.00	99.00	0.00	0.14	1.4	-1.4
95.10	8000	94.00	94.00	0.00	0.14	1.4	-1.4
90.10	8000	89.00	89.00	0.00	0.14	1.4	-1.4
85.10	8000	83.90	84.00	-0.10	0.14	1.4	-1.4
80.10	8000	78.90	79.00	-0.10	0.14	1.4	-1.4
75.10	8000	73.90	74.00	-0.10	0.14	1.4	-1.4
70.10	8000	68.90	69.00	-0.10	0.14	1.4	-1.4
65.10	8000	63.90	64.00	-0.10	0.14	1.4	-1.4
60.10	8000	58.90	59.00	-0.10	0.14	1.4	-1.4
55.10	8000	53.90	54.00	-0.10	0.14	1.4	-1.4
50.10	8000	48.90	49.00	-0.10	0.14	1.4	-1.4
45.10	8000	44.00	44.00	0.00	0.14	1.4	-1.4
40.10	8000	39.00	39.00	0.00	0.14	1.4	-1.4
39.10	8000	38.00	38.00	0.00	0.14	1.4	-1.4
38.10	8000	37.00	37.00	0.00	0.14	1.4	-1.4
37.10	8000	UNDER-RANGE	36.00	-	-	1.4	-1.4



**DIFERENCIA DE INDICACIÓN**

**Ponderaciones Temporales**

NPA aplicado (dB)	Frecuencia (Hz)	Ponderación Temporal	Nivel Leído (dB)	Nivel Esperado (dB)	Desviación (dB)	U (dB)	Tolerancia positiva (dB)	Tolerancia negativa (dB)
114.00	1000	NPS Fast	114.00	-	-	-	-	-
114.00	1000	NPS Slow	114.00	114.00	0.00	0.082	0.3	-0.3
114.00	1000	Leq	114.00	114.00	0.00	0.082	0.3	-0.3

**Ponderaciones Frecuenciales**

NPA aplicado (dB)	Frecuencia (Hz)	Ponderación Frecuencial	Nivel Leído (dB)	Nivel Esperado (dB)	Desviación (dB)	U (dB)	Tolerancia positiva (dB)	Tolerancia negativa (dB)
114.00	1000	A	114.00	-	-	-	-	-
114.00	1000	C	114.00	114.00	0.00	0.082	0.4	-0.4
114.00	1000	Z	114.00	114.00	0.00	0.082	0.4	-0.4

Si a la derecha de la línea aparece la palabra **ERROR** significa que la lectura, expandida por la incertidumbre de la medición, no está dentro de las tolerancias establecidas en la especificación metrológica aplicada. Las unidades de medida dB son referidos a 20 µPa

**RESPUESTA A TREN DE ONDAS**

**Ponderación temporal Fast**

NPA aplicado (dB)	Frecuencia (Hz)	Duración (ms)	t_exp (s)	Nivel Leído (dB)	Nivel Esperado (dB)	Desviación (dB)	U (dB)	Tolerancia positiva (dB)	Tolerancia negativa (dB)
136.00	4000.00	-	-	137.70	-	-	-	-	-
136.00	4000.00	200	0.125	136.70	136.72	-0.02	0.082	1.3	-1.3
136.00	4000.00	2	0.125	119.50	119.71	-0.21	0.082	1.3	-2.8
136.00	4000.00	0.25	0.125	110.30	110.71	-0.41	0.082	1.8	-5.3

**Ponderación temporal Slow**

NPA aplicado (dB)	Frecuencia (Hz)	Duración (ms)	t_exp (s)	Nivel Leído (dB)	Nivel Esperado (dB)	Desviación (dB)	U (dB)	Tolerancia positiva (dB)	Tolerancia negativa (dB)
136.00	4000.00	-	-	137.70	-	-	-	-	-
136.00	4000.00	200	1	130.20	130.28	-0.08	0.082	1.3	-1.3
136.00	4000.00	2	1	110.60	110.71	-0.11	0.082	1.3	-5.3

**Nivel promediado en el tiempo**

NPA aplicado (dB)	Frecuencia (Hz)	Duración (ms)	Nivel Leído (dB)	Nivel Esperado (dB)	Desviación (dB)	U (dB)	Tolerancia positiva (dB)	Tolerancia negativa (dB)
136.00	4000.00	-	137.70	-	-	-	-	-
136.00	4000.00	200	130.70	130.71	-0.01	0.082	1.3	-1.3
136.00	4000.00	2	110.60	110.71	-0.11	0.082	1.3	-2.8
136.00	4000.00	0.25	101.40	101.68	-0.28	0.082	1.8	-5.3

**NIVEL DE SONIDO CON PONDERACIÓN C DE PICO**

NPA aplicado (dB)	Frecuencia (Hz)	Número de Ciclos	Lcpeak-Lc	Nivel Leído (dB)	Nivel Esperado (dB)	Desviación (dB)	U (dB)	Tolerancia positiva (dB)	Tolerancia negativa (dB)
138.30	8000	-	-	137.20	-	-	-	-	-
135.30	500	-	-	135.30	-	-	-	-	-
138.30	8000	Uno	3.4	139.80	140.60	-0.80	0.082	3.4	-3.4
135.30	500	Semiciclo positivo	2.4	137.40	137.70	-0.30	0.082	2.4	-2.4
135.30	500	Semiciclo negativo	2.4	137.40	137.70	-0.30	0.082	2.4	-2.4

**INDICACIÓN DE SOBRECARGA**

Margen Superior (dB)	Frecuencia (Hz)	Señal de Entrada	Nivel Sobrecarga (dB)	Nivel Esperado (dB)	Desviación (dB)	U (dB)	Tolerancia positiva (dB)	Tolerancia negativa (dB)
140	4000	Semiciclo positivo	142.50	-	-	-	-	-
140	4000	Semiciclo negativo	142.50	142.50	0.00	0.14	1.8	-1.8

Si a la derecha de la línea aparece la palabra **ERROR** significa que la lectura, expandida por la incertidumbre de la medición, no está dentro de las tolerancias establecidas en la especificación metrológica aplicada. Las unidades de medida dB son referidos a 20 µPa





**CERTIFICADO DE CALIBRACIÓN**  
Código: CAL20210047  
**LCA – Laboratorio de Calibración Acústica.**

Página 1 de 1 páginas (más un anexo de 2 hojas)

**DATOS DEL CALIBRADOR**

FABRICANTE CALIBRADOR : CASELLA  
MODELO : CEL-110/1  
NÚMERO DE SERIE : 051038


**DATOS DEL CLIENTE**

CLIENTE : ACUSTEC LIMITADA  
DIRECCIÓN : VALDEPEÑAS N°320, LAS CONDES, REGIÓN METROPOLITANA

**DATOS DE LA CALIBRACIÓN**

LUGAR DE CALIBRACIÓN : LABORATORIO DE CALIBRACIÓN ACÚSTICA ISP  
FECHA RECEPCIÓN : 01/07/2021  
FECHA CALIBRACIÓN : 07/07/2021  
FECHA EMISIÓN INFORME : 08/07/2021

**Juan Carlos Valenzuela Illanes**  
Encargado Laboratorio de Calibración Acústica



Los resultados se refieren al momento y condiciones en que se realizaron las mediciones, aplicando únicamente al instrumento sometido a ensayo.

Este informe no podrá ser reproducido parcialmente sin la aprobación por escrito del Laboratorio de Calibración Acústica del Instituto de Salud Pública de Chile, que lo expide

Laboratorio de Calibración Acústica, Instituto de Salud Pública de Chile  
Marathon 1000 - Nuñoa - Santiago - Chile  
Tel: (56 - 2) 2575 55 61  
www.isp.chile.cl



Anexo Certificado de Calibración  
 Código: CAL20210047  
 Página 1 de 2 páginas

▪ **CONDICIONES AMBIENTALES DE MEDIDA:**

T = 20.7 °C      H.R. = 39.9 %      P = 94.9 kPa

▪ **PROCEDIMIENTO DE CALIBRACIÓN:**

ME 512 03 002 Calibración de Calibradores Acústicos Según Norma Técnica UNE-EN 60942:2005.

▪ **ESPECIFICACIÓN METROLÓGICA APLICADA:**

Las tolerancias aplicadas son las establecidas en el Anexo B de la norma UNE-EN 60942:2005, de Calibradores Acústicos. Dichas tolerancias son las establecidas para un grado de precisión del instrumento CLASE I.

▪ **INCERTIDUMBRE:**

La incertidumbre expandida de medida se ha obtenido multiplicando la incertidumbre típica de medición por el factor de cobertura  $k=2$  que, para una distribución normal, corresponde a una probabilidad de cobertura de aproximadamente el 95%.

▪ **RESUMEN DE RESULTADOS:**

Apartados de la especificación metroológica Norma UNE-EN 60942:2005	Prueba	Resultado
Niveles de presión acústica (Apartados 5.2.2 y 5.2.3 – Tabla 1)	Valor nominal	POSITIVO
	Estabilidad	POSITIVO
Distorsión total (Apartado 5.5 – Tabla 6)		POSITIVO
Frecuencia (Apartado 5.3.2 – Tabla 3)	Valor nominal	POSITIVO

- Resultado **POSITIVO** significa que el instrumento cumple con la especificación metroológica aplicada.
- Resultado **NEGATIVO** significa que el instrumento no cumple con la especificación metroológica aplicada.
- Resultado **N/A** significa que el ensayo no es aplicable al instrumento.

▪ **PATRONES UTILIZADOS EN LA CALIBRACIÓN**

Los patrones utilizados garantizan su trazabilidad a través de laboratorios nacionales acreditados por el INN o por laboratorios internacionales acreditados.

INSTRUMENTO	MARCA	MODELO	Nº SERIE	CERTIFICADO DE CALIBRACIÓN	CALIBRADO POR
Generador de funciones	STANDFORD	DS360	88431	20-JG-CA-06800	DTS
Multímetro Digital	KEITHLEY	2015-P	1247199	002941 CPN ME 2021-04	UNIVERSIDAD DE CONCEPCIÓN
Módulo de presión Barométrica	ALMEMO AHLBORN	FDA612-SA Almemo 2490-2	9040332 H09050234	P01428 D-K-15211-01-00	ENAE R
Termohigrómetro	AHLBORN	Almemo 2490 FH A646-E1	H09050234 09070450	H00393	ENAE R
Micrófono Patrón	BRUEL & KJAER	4192	2686091	CDK2100129	BRUEL & KJAER

Laboratorio de Calibración Acústica. Instituto de Salud Pública de Chile  
 Marathón 1000 – Ñuñoa – Santiago – Chile.  
 Tel.: (56 – 2) 2575 55 61.  
 www.isp.chile







Anexo Certificado de Calibración  
 Código: CAL20210047  
 Página 2 de 2 páginas


**NIVEL DE PRESIÓN SONORA**

**Valor nominal del NPS**

NPS (dB)	Frecuencia (Hz)	Nivel Leído (dB)	Desviación (dB)	Tolerancia Positiva (dB)	Tolerancia Negativa (dB)	Incertidumbre (dB)
94.00	1000.00	94.20	0.20	0.40	-0.40	± 0.14
114.00	1000.00	114.20	0.20	0.40	-0.40	± 0.14

**Estabilidad del NPS**

NPS (dB)	Frecuencia (Hz)	Nivel Leído (dB)	Nivel Esperado (dB)	Desviación (dB)	Tolerancia (dB)	Incertidumbre (dB)
94.00	1000.00	0.01	0.00	0.01	0.10	± 0.011
114.00	1000.00	0.00	0.00	0.00	0.10	± 0.0058



**DISTORSIÓN**

NPS (dB)	Frecuencia (Hz)	Distorsión Leída (%)	Distorsión Esperada (%)	Desviación (%)	Tolerancia (%)	Incertidumbre (%)
94.00	1000.00	0.075	0.000	0.075	3.000	± 0.021
114.00	1000.00	0.247	0.000	0.247	3.000	± 0.068

**FRECUENCIA**

**Valor nominal de la Frecuencia**

NPS (dB)	Frecuencia (Hz)	Frecuencia Exacta (Hz)	Frecuencia Leída (Hz)	Desviación (Hz)	Tolerancia Positiva (Hz)	Tolerancia Negativa (Hz)	Incertidumbre (Hz)
94.00	1000.00	1000.00	1000.07	0.07	10.00	-10.00	± 0.50
114.00	1000.00	1000.00	1000.07	0.07	10.00	-10.00	± 0.50

Si a la izquierda de la línea aparece la palabra **ERROR** significa que la lectura, expandida por la incertidumbre de la medición, no está dentro de las tolerancias establecidas en la especificación metroológica aplicada. Las unidades de medida dB son referidos a 20 µPa

#### 4 ANEXO 3 – INSTRUMENTOS DE PLANIFICACIÓN TERRITORIAL

Tabla 2. Zonificación y homologación de zonas según Res. Ex. N°491/16 MMA para cada receptor.

Receptor N°	Zona IPT	Homologación Zona D.S. N°38/2011 MMA	Combinaciones de usos de suelo	Fuente	Figuras asociadas
1	A2	II	R+Eq+EP+AV	<a href="http://observatoriourbano.minvu.cl/ipt/wp_resultado_decreto.asp?r=3&amp;c=31&amp;i=25#">http://observatoriourbano.minvu.cl/ipt/wp_resultado_decreto.asp?r=3&amp;c=31&amp;i=25#</a>	1, 2

Figura 1. Plano de zonificación del PRC de Copiapó, área de inspección.



Figura 2. Extracto ordenanza del PRC de Copiapó, uso de suelo de zona del receptor.

**ZONA A. Area Central.**

**a.1. Usos de Suelo Permitidos**

**a.1.1. Vivienda**

**a.1.2. Equipamiento**

	<b>Escala Regional</b>	<b>Escala Comunal</b>	<b>Escala Vecinal</b>
<b>Salud</b>	Clínica	Clínica Posta de urgencia Laboratorio Clínico	Dispensario Consultorio
<b>Educación</b>	Universidad	Liceo Academia Instituto Colegio	Escuela Básica Jardín Infantil Parvulario
<b>Seguridad</b>	Regimiento	Comisaría Tenencia Bomberos	Retén
<b>Culto</b>	Catedral Templo Santuario	Parroquia	Capilla
<b>Cultura</b>	Museo Biblioteca Sala de Concierto Teatro Auditorio Casa de la Cultura	Biblioteca Sala de Concierto Teatro Casa de la Cultura	
<b>Organización Comunitaria</b>		Junta de Vecinos	Junta de Vecinos Centro de Madres Centro Social
<b>Áreas Verdes</b>	Grandes Parques Parque	Plaza Jardines	Plaza Jardines Juegos Infantiles
<b>Deportes</b>	Centro Deportivo Piscina Cubierta Gimnasio Techado		

<b>Esparcimiento y Turismo</b>	Hotel Casino Club Social Sala de Espectáculos	Teatro Cine Discoteca Restaurant Residencial	Club Social Juegos Electrónicos Billares Fuente de Soda Bar
<b>Comercio Minorista</b>	Centro Comercial Supermercado Gran Tienda	Local Comercial Estación Servicio Bomba de Bencina Playa Estacionam.	Local Comercial Playa Estacionam.
<b>Servicios Públicos</b>	Intendencia Seremi Corte de Justicia Serv. Utilidad Pública Serv. Administ. Pública	Municipalidad Juzgados Correo Telégrafo Centro LlamadoTelef.	Correo Centro LlamadoTelef.
<b>Servicios Profesionales</b>	Oficinas en General Banco	Oficinas en General Banco	
<b>Servicios Artesanales</b>		Lavandería Peluquería Moda y Costura Jardín de Plantas	Lavandería Peluquería Gasfitería Moda y Costura Jardín de Plantas
<b>a.1.3. Industria y Almacenamiento</b> *Con excepciones		Taller Inofensivo Centro Reparac. Aut. Bodega Inofensiva	Taller Inofensivo Bodega Inofensiva
<b>a.1.4. Vialidad Transporte</b>		Parada de Taxis	Parada de Taxis

## **a.2. Usos de Suelo Prohibidos.**

Todos los usos de suelo no señalados como Permitidos.

La localización de Taller Inofensivo y Almacenamiento Inofensivo está prohibido en las Áreas Especiales y en el Cruce del Centro de Copiapó, comprendido entre las calles Maipú y Colipí, desde la Av. de Circunvalación hasta calle Chañarcillo, y entre las calles Infante y Atacama, desde la Alameda Manuel Antonio Matta hasta la Av. Henríquez, ambos frentes de calle incluidos.

\*Los usos de Universidad, Discoteca, Estación de Servicio, Bomba de Bencina, Centro de Reparación Automotor, Taller y Almacenamiento Inofensivos, para su instalación en el resto del territorio de la Zona A, deberán estar emplazados frente a calles de un ancho mínimo de 20,00 m. y cumplir con las condiciones de excepción que se señalan más adelante.

**Sector Especial A 1. Crucero del Centro de Copiapó.**

1. Los límites del sector corresponden a las calles Maipú y Colipí, desde la Av. de Circunvalación hasta la calle Chañarcillo y por las calles Infante y Atacama, desde la Alameda Manuel Antonio Matta hasta la Av. Henríquez, ambos frentes de calle incluidos.
2. Usos de Suelo Prohibidos Taller y Almacenamiento Inofensivos.
3. Sistema de Agrupamiento Continuo  
Dentro de este Sector rige la Ordenanza Especial del Plano Seccional Área Central.

**Sector de Conservación A 2. Alameda Manuel Antonio Matta, Estación de Ferrocarriles de Copiapó.**

1. Los límites del sector son : los ejes de calle Lautaro, Av. Juan Martínez y calle Rómulo J. Peña, los fondos de predio de ambos frentes de la Alameda Manuel Antonio Matta y los fondos de predio que enfrentan la acera sur poniente de calle Juan Godoy.  
Este sector contiene los Monumentos Históricos de la Estación de Ferrocarriles, declarada por D. S. N° 7817 de 29 Octubre 1981, Min. Educ. y la Casa de los Empleados del Ferrocarril, por D.S.N° 7817 de 29 Octubre 1981, además de la Zona Típica de la Estación de Ferrocarriles, aprobada por D. S. N° 268 de 31 Julio 1991, Min. Educ.
2. Sistema de Agrupamiento Continuo
3. Altura de Edificación Mínima 6,00 m., Máxima 12,60 m.  
Dentro de este Sector rige la Ordenanza Especial del Plano Seccional Barrio Histórico.

## 5 ANEXO 4 – LUGARES HOMÓLOGOS DE MEDICIÓN DE RUIDO DE FONDO

### 5.1 LUGAR HOMÓLOGO RF1

REPORTE TÉCNICO DECRETO SUPREMO N°38/11 DEL MINISTERIO DEL MEDIO AMBIENTE  
 Establece Norma de Emisión de Ruidos Generados por Fuentes que Indica

#### FICHA DE INFORMACIÓN DE MEDICIÓN DE RUIDO

##### IDENTIFICACIÓN DE LA FUENTE EMISORA DE RUIDO

Nombre o razón social	Kaya Café Bar		
RUT	S/I		
Dirección	Atacama #10		
Comuna	Copiapó		
Nombre de Zona de emplazamiento (según IPT vigente)	A-2		
Datum	WGS84	Huso	19 J
Coordenada Norte	6.972.704	Coordenada Este	367.364

##### CARACTERIZACIÓN DE LA FUENTE EMISORA DE RUIDO

Actividad Productiva	<input type="checkbox"/> Industrial	<input type="checkbox"/> Agrícola	<input type="checkbox"/> Extracción	<input type="checkbox"/> Otro
Actividad Comercial	<input type="checkbox"/> Restaurant	<input type="checkbox"/> Taller Mecánico	<input type="checkbox"/> Local Comercial	<input type="checkbox"/> Otro
Actividad Esparcimiento	<input type="checkbox"/> Discoteca	<input type="checkbox"/> Recinto Deportivo	<input type="checkbox"/> Cultura	<input checked="" type="checkbox"/> Otro
Actividad de Servicio	<input type="checkbox"/> Religioso	<input type="checkbox"/> Salud	<input type="checkbox"/> Comunitario	<input type="checkbox"/> Otro
Infraestructura Transporte	<input type="checkbox"/> Terminal	<input type="checkbox"/> Taller de Transporte	<input type="checkbox"/> Estación Intermedia	<input type="checkbox"/> Otro
Infraestructura Sanitaria	<input type="checkbox"/> Planta de Tratamiento	<input type="checkbox"/> Relleno Sanitario	<input type="checkbox"/> Instalación de Distribución	<input type="checkbox"/> Otro
Infraestructura Energética	<input type="checkbox"/> Generadora	<input type="checkbox"/> Distribución Eléctrica	<input type="checkbox"/> Comunicaciones	<input type="checkbox"/> Otro
Faena Constructiva	<input type="checkbox"/> Construcción	<input type="checkbox"/> Demolidón	<input type="checkbox"/> Reparación	<input type="checkbox"/> Otro
Otro (Especificar)	Bar			

##### INSTRUMENTAL DE MEDICIÓN

Identificación sonómetro				
Marca	Casella	Modelo	CEL-633C	N° serie 2911024
Fecha de emisión Certificado de Calibración		08-07-2021		
Número de Certificado de Calibración		SON20210052		
Identificación calibrador				
Marca	Casella	Modelo	CEL-110/1	N° serie 051038
Fecha de emisión Certificado de Calibración		08-07-2021		
Número de Certificado de Calibración		CAL20210047		
Ponderación en frecuencia	A		Ponderación temporal	Lenta
Verificación de Calibración en Terreno	<input checked="" type="checkbox"/> Si		<input type="checkbox"/> No	
<i>Se deberá adjuntar Certificado de Calibración Periódica Vigente para ambos instrumentos.</i>				

**REPORTE TÉCNICO DECRETO SUPREMO N°38/11 DEL MINISTERIO DEL MEDIO AMBIENTE**

Establece Norma de Emisión de Ruidos Generados por Fuentes que Indica

**FICHA DE INFORMACIÓN DE MEDICIÓN DE RUIDO**


**IDENTIFICACIÓN DEL RECEPTOR**

Receptor N°	Lugar Homólogo RF1			
Calle	Atacama			
Número	S/N			
Comuna	Copiapó			
Datum	WGS84	Huso	19 J	
Coordenada Norte	6.972.685	Coordenada Este	367.382	
Nombre de Zona de emplazamiento (según IPT vigente)	-			
N° de Certificado de Informaciones Previas*	----			
Zonificación DS N° 38/11 MMA	<input type="checkbox"/> I	<input type="checkbox"/> II	<input type="checkbox"/> III	<input type="checkbox"/> IV
	<input type="checkbox"/> Rural			

\* Adjuntar Certificado de Informaciones Previas (Si corresponde, según consideraciones de Art. 8°, D.S. N° 38/11 MMA)

**CONDICIONES DE MEDICIÓN**

Fecha medición	-			
Hora inicio medición	-			
Hora término medición	-			
Periodo de medición	<input type="checkbox"/> 7:00 a 21:00 h	<input checked="" type="checkbox"/> 21:00 a 7:00 h		
Lugar de medición	<input checked="" type="checkbox"/> Medición Interna	<input type="checkbox"/> Medición Externa		
Descripción del lugar de medición	Acceso patio vivienda #24.			
Condiciones de ventana (en caso de medición interna)	<input checked="" type="checkbox"/> Ventana Abierta	<input type="checkbox"/> Ventana Cerrada		
Identificación ruido de fondo	Música envasada lejana de locales vecinos, ladridos lejanos.			
Temperatura [°C]	-	Humedad [%]	-	Velocidad de viento [m/s]
				-

Nombre y firma profesional de terreno o Inspector Ambiental (IA)	Andrés Rojas U.	
Institución, Empresa o Entidad Técnica de Fiscalización Ambiental (ETFA)	Acustec Ltda.	

**Nota:**

- Se deberá imprimir y completar esta página para cada receptor evaluado.
- Se podrán incluir fotografías del punto donde se ubique el sonómetro para la realización de la medición.
- Los datos de Temperatura, Humedad Relativa y Velocidad de viento, corresponderá para mediciones realizadas en el exterior.

**REPORTE TÉCNICO DECRETO SUPREMO N°38/11 DEL MINISTERIO DEL MEDIO AMBIENTE**  
 Establece Norma de Emisión de Ruidos Generados por Fuentes que Indica

**FICHA DE GEORREFERENCIACIÓN DE MEDICIÓN DE RUIDO**

Croquis  Imagen Satelital

**Leyenda**

- Lugar Homólogo de Ruido de Fondo
- Receptor
- Unidad Inspeccionada

Origen de la imagen Satelital	Google Earth
Escala de la imagen Satelital	Según imagen

**LEYENDA DE CROQUIS O IMAGEN UTILIZADA**

Datum		WGS84		Huso		19 J	
Fuentes				Receptores			
Símbolo	Nombre	Coordenadas		Símbolo	Nombre	Coordenadas	
		N		RF1	Lugar Homólogo	N	6.972.685
		E				E	367.382
		N		-	-	N	-
		E				E	-
		N				N	
		E				E	
		N				N	
		E				E	

*Se podrán adjuntar fotografías, considerando como máximo una (1) por fuente y dos (2) por lugar de medición.*

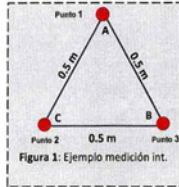


**REPORTE TÉCNICO DECRETO SUPREMO N°38/11 DEL MINISTERIO DEL MEDIO AMBIENTE**  
 Establece Norma de Emisión de Ruidos Generados por Fuentes que Indica

**FICHA DE MEDICIÓN DE NIVELES DE RUIDO**

**REGISTRO DE MEDICIÓN DE RUIDO DE FUENTE EMISORA**

Identificación Receptor N°	Lugar Homólogo RF1
<input checked="" type="checkbox"/> Medición Interna (tres puntos)	<input type="checkbox"/> Medición externa (un punto)



Punto 1

NPS <sub>seq</sub>	NPS <sub>min</sub>	NPS <sub>máx</sub>
-	-	-
-	-	-
-	-	-

Punto 2

NPS <sub>seq</sub>	NPS <sub>min</sub>	NPS <sub>máx</sub>
-	-	-
-	-	-
-	-	-

Punto 3

NPS <sub>seq</sub>	NPS <sub>min</sub>	NPS <sub>máx</sub>
-	-	-
-	-	-
-	-	-

**REGISTRO DE RUIDO DE FONDO**

Ruido de fondo afecta la medición	<input type="checkbox"/> Si	<input type="checkbox"/> No
Fecha:	01-10-2022	Hora: 0:16

	5'	10'	15'	20'	25'	30'
NPS <sub>seq</sub>	41	40	-	-	-	-

**Observaciones:**