

Santiago, 16 de Octubre de 2013

GMA - 335/13

11 724

**MAT.:** Remite información solicitada en virtud del ORD. U.I.P.S. N°671 de la SMA.

**REF.:** Expediente Sancionatorio N° F-D011-2013.

**ANT.:** ORD. U.I.P.S. N°671 de la SMA, fecha 13 de septiembre de 2013.

Sr. Juan Carlos Monckeberg Fernández  
Superintendente del Medio Ambiente.  
Miraflores N° 178, piso 7.  
Santiago.

**Atención:** Sra. Paloma Infante Mujica.  
Fiscal Instructora

De nuestra consideración:

**PABLO GEISSE NAVARRO**, Gerente de Medio Ambiente, RUT N° 13.176.254-2 y **GONZALO MONTES ASTABURUAGA**, Abogado, RUT N° 9.959.890-5 en representación de **MINERA LOS PELAMBRES**, domiciliada para estos efectos en Av. Apoquindo 4001 piso 18, Comuna de Las Condes, Santiago, a Ud. respetuosamente decimos:

A través de la presente, Minera Los Pelambres da respuesta a vuestro Ord. N° 671 de fecha 13.09.2013, el cual solicita información arqueológica confeccionada con la asesoría del Área de Arqueología de Jaime Illanes y Asociados Consultores S.A.

Sin otro particular, saludan atentamente a usted,



Pablo Geisse Navarro  
Gerente de Medio Ambiente  
**MINERA LOS PELAMBRES**



Gonzalo Montes Astaburuaga  
Abogado  
**MINERA LOS PELAMBRES**

**Ordinario U.I.P.S N° 671 de fecha 13.09.2013 de la SUPERINTENDENCIA DE MEDIO AMBIENTE (SMA), Región Metropolitana**

---

A continuación se da respuesta a las secciones 3.7 y 4 del Ord. U.I.P.S N° 671 de la SMA.

**3.7 Sin perjuicio de lo anterior, conforme a lo dispuesto en los artículos 50 y 51 de la Ley Orgánica de la Superintendencia de Medio Ambiente y el artículo 35 de la Ley 19.880, se tienen por acompañados los documentos adjuntos a su presentación del 11 de septiembre de 2013, y se solicita además que se acompañen antecedentes que acrediten las siguientes circunstancias, dentro del plazo de 10 días contado desde su notificación, que se encuentran estrictamente ligadas a las presentaciones efectuadas por el titular:**

- (i) **Acompañar catastro, actualizado y definitivo de sitios arqueológicos de arte rupestre rescatados a la fecha<sup>1</sup>, indicando expresamente: (a) cantidad total de sitios arqueológicos de arte rupestre identificados; (b) cantidad de sitios arqueológicos de arte rupestre identificados y protegidos en el área del proyecto; (c) cantidad de sitios arqueológicos de arte rupestre rescatados, indicando e identificando los bloques por cada uno de dichos sitios; y, (d) cantidad y ubicación de los bloques de arte rupestre rescatados y su actual estado. Para el cumplimiento de lo anterior se deberán completar exclusivamente las siguientes tablas:**

**Tabla N° 1 para catastro de sitios: información general**

<b>Tipo de sitios</b>	<b>Número de sitios</b>
<b>Sitios Arqueológicos relacionados con el arte rupestre (totales)</b>	56
<b>Sitios Arqueológicos relacionados con el arte rupestre, protegidos en el área del proyecto</b>	18
<b>Sitios arqueológicos de arte rupestre rescatados y trasladados</b>	38

---

<sup>1</sup> Lo anterior considerando la información entregada por el Titular al Consejo de Monumentos Nacionales, mediante carta GMA-84/2012, de 30 de marzo de 2012.

Se hace presente a la Superintendencia que al día de hoy existe un borrador del informe de monitoreo arqueológico, el cual recibimos hace dos semanas. En dicho informe se registran nuevos hallazgos de arte rupestre, todos ellos sobre la cota de inundación del depósito de relaves, los cuales no son objeto de traslado. Tal información está siendo procesada y cotejada, razón por la cual las cifras para las filas 1 y 2 de la Tabla N° 1 variarán.

**Tabla N° 2 para catastro de sitios rescatados: información por sitio**

**Respuesta:**

Se adjunta planilla que incluye la información solicitada para la Tabla N° 2.

- ✓ Primera columna: se incluye una numeración correlativa del listado de bloques (o soportes), que no tiene relación con la denominación original de cada uno de ellos.
- ✓ Segunda columna: se incluye el nombre del sitio con presencia de arte rupestre. En la mayoría de los casos se antepone la sigla MAU a un número de tres cifras. En otros casos –todos registros de la etapa de monitoreo–, el código asignado proviene, entre otros, del sector del hallazgo: por ejemplo el caso de Yacimiento 4 (YAC4001).
- ✓ Tercera columna: se identifica cada uno de los bloques mediante un número de dos cifras antecedido del código del sitio de procedencia, separados por un guion, por ejemplo: MAU002-02 (bloque N° 2 del sitio MAU002).
- ✓ Cuarta columna: se incluye información del registro de origen de cada bloque, además de su estado según lugar en el que se encuentra.
- ✓ Quinta columna: se indica el lugar de localización actual del bloque. Dado que la implementación del Parque Rupestre de Monte Aranda actualmente está en curso, la localización de los bloques está variando, razón por la cual se ha hecho el listado con una fecha límite que corresponde al martes 15 de octubre de 2013.

- (ii) **Indicar ubicación actual de la totalidad de los bloques rescatados de los sitios MAU 026 y MAU 017, de acuerdo a lo informado por el Consejo de Monumentos Nacionales en su Ord. N° 2752/13, del 5 de agosto de 2013. Asimismo, indicar ubicación actual del Bloque 10 del sitio MAU 39, de acuerdo a lo informado por el Consejo de Monumentos Nacionales en su Ord. N° 2945/13, de 23 de agosto de 2013.**


**Respuesta:**

En el sitio MAU017 se registró un total de 30 bloques, dos de los cuales aún permanecen *in situ* y serán rescatados. Los otros 28 bloques fueron trasladados al acopio Mauro y algunos de ellos ya están en Monte Aranda. Para mayores detalles, ver planilla que constituye respuesta a la Tabla N° 2 solicitada por la Superintendencia.



Respecto a los bloques 10 de MAU039 y 25 de MAU026, es preciso señalar que para el traslado de los soportes rupestres desde su localización original hasta el acopio temporal de Mauro, se han llevado a cabo dos etapas de traslado.

La Etapa 1 se desarrolló entre los meses de octubre y diciembre del año 2005 y, la Etapa 2, entre diciembre de 2010 y enero de 2011. La Etapa 1 se realizó bajo el amparo de los permisos del Consejo de Monumentos Nacionales (CMN) que aprobaron el Plan de Mitigación y Compensación Arqueológica (PMCA) presentado por MLP, específicamente los Oficios N<sup>os</sup> 289/2005 y 3410/2005; el informe relativo a esta Etapa (*“Trabajos realizados en El Mauro entre octubre y diciembre de 2005. Traslado de bloques, incluidos perforación y corte”*, de Bahamóndez y Bernuy (2006)), fue entregado al CMN por el arqueólogo Francisco Gallardo con carta fechada el 24.06.2009; el Sr. Gallardo es arqueólogo especialista en arte rupestre y conformó el denominado “equipo de gestión” que elaboró y ejecutó el PMCA. La Etapa 2 de traslado también contó con autorización del CMN (Ord. N° 5638 del 16.11.2010) y el informe correspondiente (*“Extracción y Traslado de 33 Bloques Rupestres Fundo El Mauro”*, Jaime Illanes y Asociados Consultores S.A., 2011) fue entregado por MLP al CMN con carta GMA-174/2011 del 23.09.2011.

El bloque N° 10 del sitio MAU039 fue registrado durante el monitoreo arqueológico llevado a cabo durante la fase de construcción del depósito de relaves El Mauro. Debido a su entonces reciente registro y a otras variables (ausencia de caminos de acceso, localizarse en áreas no liberadas desde el punto de vista de la vegetación, etc.), junto a otros bloques rupestres, MAU039/10 no fue rescatado y trasladado en la Etapa 1 de traslado (2005), por lo que quedó *in situ*. Por tal razón, su traslado se abordó en la Etapa 2 (2010-2011). En dicha oportunidad el bloque 10 de MAU039 no pudo ser localizado *in situ*; sin embargo, éste fue encontrado en septiembre de 2013, estando aún pendiente su traslado. Para mayor información, la siguiente es la fotografía del panel rupestre del bloque y el dibujo del motivo registrado:

MAU039-Bloque 10: Vista Panel A	Dibujo de Panel
	<p>Bloque registrado durante monitoreo, no cuenta aún con dibujo de motivo.</p>

En el sitio MAU026 se registraron 16 bloques con petroglifos. Respecto del bloque N° 25 –el cual tiene ficha de registro y está incorporado en la cartografía del sitio–, no tenemos información de su ubicación actual. Lo que podemos informar es que, aunque debiera haber sido trasladado al acopio Mauro en la Etapa 1 de traslado, a la fecha no ha sido encontrado en dicho lugar. Sin embargo, el proceso de chequeo de bloques y verificación de rótulos, aún está en curso. Para mayor información, la siguiente es la fotografía del panel rupestre del bloque y el dibujo del motivo registrado.

MAU026-Bloque 25: Vista Panel A	Dibujo de Panel A
	

**(iii) Justificar la diferencia de bloques declarados en el documento elaborado por el titular, denominado “Extracción y Traslado de Bloques Rupestres desde el Fundo Mauro”, de 23 de septiembre de 2011; en relación con la carta del titular, enviada al Consejo de Monumentos Nacionales, de 14 de agosto de 2013, denominado Respuesta a Ord. N° 2610 del CMN, de fecha 26 de julio de 2013, el cual se pronuncia sobre Plan de Traslado de Bloques Rupestres desde Fundo El Mauro a Fundo Monte Aranda”.**

Respuesta:

Es probable que la diferencia numérica a la que alude la Superintendencia de Medio Ambiente se deba a lo siguiente:

- ✓ El documento “Extracción y Traslado de 33 Bloques Rupestres Fundo El Mauro” de agosto de 2011, entregado por MLP al CMN con carta GMA-174/2011 del 23.09.2011, corresponde al informe final de la segunda etapa de traslado de bloques con petroglifos aludida en la

sección (ii) anterior. Tales bloques fueron rescatados y trasladados desde su localización original al acopio temporal ubicado en un sector cercano al campamento Mauro. Es decir, se trata de una cantidad parcial de bloques con relación al total registrado.

- ✓ El documento al que alude el CMN en el Ord. N° 2610/2013, en tanto, es el "*Plan de Traslado de Bloques Rupestres desde el acopio Mauro al Fundo Monte Aranda*" entregado por MLP al CMN con carta GMA-222/2013 del 01.07.2013. Dicho Plan incluye la definición de métodos técnicos y operativos relacionados con el izaje, traslado y posicionamiento de los bloques en el futuro Parque Rupestre de Monte Aranda. Por consiguiente, el mencionado Plan alude a la totalidad de bloques rescatados en el Mauro y que serán puestos en valor en Monte Aranda y no sólo a los 33 soportes citados en el párrafo anterior.

**4. La información solicitada deberá ser confeccionada con la asesoría de un profesional arqueólogo, y presentada por escrito y en formato digital en la oficina de partes de esta Superintendencia ubicada en calle Miraflores N° 178, piso 7 comuna y ciudad de Santiago.**

Respuesta:

La información que se incluye en esta respuesta ha sido sistematizada y analizada por la arqueóloga especialista del Área de Arqueología de Jaime Illanes y Asociados Consultores S.A., Paulina Acuña.



N°	Identificación del sitio rescatado	Identificación de bloques por sitio rescatado	Estado actual de los bloques (registrado, protegido, conservado, deteriorado, etc.)	Ubicación actual (al 15.10.2013)
44	MAU007	MAU007-05	Registrado PMCA 1 y 2; protegido y conservado en Acopio Monte Aranda.	Acopio Monte Aranda
45	MAU007	MAU007-06	Registrado PMCA 1 y 2; protegido y conservado en Acopio Monte Aranda.	Acopio Monte Aranda
46	MAU007	MAU007-07	Registrado PMCA 1 y 2; protegido y conservado en Acopio Monte Aranda.	Acopio Monte Aranda
47	MAU007	MAU007-08	Registrado PMCA 1 y 2; protegido y conservado en Acopio Monte Aranda.	Acopio Monte Aranda
48	MAU007	MAU007-09	Registrado PMCA 1 y 2; protegido y conservado en Acopio Monte Aranda.	Acopio Monte Aranda
49	MAU007	MAU007-10	Registrado PMCA 1 y 2; protegido y conservado en Acopio Monte Aranda.	Acopio Monte Aranda
50	MAU007	MAU007-11	Registrado PMCA 1 y 2; protegido y conservado en Acopio Monte Aranda.	Acopio Monte Aranda
51	MAU007	MAU007-12	Registrado PMCA 1 y 2; protegido y conservado en Acopio Monte Aranda.	Acopio Monte Aranda
52	MAU008	MAU008-01	Registrado PMCA 1 y 2; protegido y conservado en Acopio Monte Aranda.	Acopio Monte Aranda
53	MAU008	MAU008-02	Registrado PMCA 1 y 2; protegido y conservado en Acopio Monte Aranda.	Acopio Monte Aranda
54	MAU008	MAU008-03	Registrado PMCA 1 y 2; protegido y conservado en Acopio Monte Aranda.	Acopio Monte Aranda
55	MAU008	MAU008-04	Registrado PMCA 1 y 2; protegido y conservado en Acopio Monte Aranda.	Acopio Monte Aranda
56	MAU008	MAU008-05	Registrado PMCA 1 y 2; protegido y conservado en Acopio Monte Aranda.	Acopio Monte Aranda
57	MAU008	MAU008-06	Registrado PMCA 1 y 2; protegido y conservado en Acopio Monte Aranda.	Acopio Monte Aranda
58	MAU008	MAU008-07	Registrado PMCA 1 y 2; protegido y conservado en Acopio Monte Aranda.	Acopio Monte Aranda
59	MAU008	MAU008-08	Registrado PMCA 1 y 2; protegido y conservado en Acopio Monte Aranda.	Acopio Monte Aranda
60	MAU008	MAU008-09	Registrado PMCA 1 y 2; protegido y conservado en Acopio Monte Aranda.	Acopio Monte Aranda
61	MAU008	MAU008-10	Registrado PMCA 1 y 2; protegido y conservado en Acopio Monte Aranda.	Acopio Monte Aranda
62	MAU008	MAU008-11	Registrado PMCA 1 y 2; protegido y conservado en Acopio Monte Aranda.	Acopio Monte Aranda
63	MAU008	MAU008-12	Registrado en PMCA 3 y 4 AR; protegido y conservado en Acopio Monte Aranda.	Acopio Monte Aranda
64	MAU008	MAU008-14	Registrado en PMCA 3 y 4 AR; protegido y conservado en Acopio Monte Aranda.	Acopio Monte Aranda
65	MAU009	MAU009-01	Registrado en PMCA 3 y 4 AR; protegido y conservado en Acopio Monte Aranda.	Acopio Monte Aranda
66	MAU012	MAU012-01	Registrado en PMCA 3 y 4 AR; protegido y conservado en Acopio Monte Aranda.	Acopio Monte Aranda
67	MAU012	MAU012-02	Registrado en PMCA 3 y 4 AR; protegido y conservado en Acopio Monte Aranda.	Acopio Monte Aranda
68	MAU013	MAU013-01	Registrado PMCA 1 y 2; protegido y conservado en Acopio Monte Aranda.	Acopio Monte Aranda
69	MAU013	MAU013-02	Registrado PMCA 1 y 2; protegido y conservado en Acopio Mauro.	Acopio Mauro
70	MAU013	MAU013-03	Registrado PMCA 1 y 2; protegido y conservado en Acopio Monte Aranda.	Acopio Monte Aranda
71	MAU013	MAU013-04	Registrado PMCA 1 y 2; protegido y conservado en Acopio Monte Aranda.	Acopio Monte Aranda
72	MAU013	MAU013-05	Registrado PMCA 1 y 2; protegido y conservado en Acopio Monte Aranda.	Acopio Monte Aranda
73	MAU013	MAU013-06	Registrado PMCA 1 y 2; protegido y conservado en Acopio Monte Aranda.	Acopio Monte Aranda
74	MAU013	MAU013-07	Registrado en PMCA 3 y 4 AR; protegido y conservado en Acopio Monte Aranda.	Acopio Monte Aranda
75	MAU016	MAU016-01	Registrado en PMCA 3 y 4 AR; protegido y conservado en Acopio Mauro.	Acopio Mauro
76	MAU016	MAU016-02	Registrado en monitoreo; protegido y conservado en Acopio Monte Aranda.	Acopio Monte Aranda
77	MAU016	MAU016-05	Registrado en monitoreo; protegido y conservado en Acopio Mauro.	Acopio Mauro
78	MAU017	MAU017-01	Registrado PMCA 1 y 2; protegido y conservado en Acopio Monte Aranda.	Acopio Monte Aranda
79	MAU017	MAU017-02	Registrado PMCA 1 y 2; protegido y conservado en Acopio Monte Aranda.	Acopio Monte Aranda
80	MAU017	MAU017-03	Registrado PMCA 1 y 2; protegido y conservado en Acopio Monte Aranda.	Acopio Monte Aranda
81	MAU017	MAU017-04	Registrado PMCA 1 y 2; protegido y conservado en Acopio Monte Aranda.	Acopio Monte Aranda
82	MAU017	MAU017-05	Registrado PMCA 1 y 2; protegido y conservado en Acopio Monte Aranda.	Acopio Monte Aranda
83	MAU017	MAU017-06	Registrado PMCA 1 y 2; protegido y conservado en Acopio Mauro.	Acopio Mauro
84	MAU017	MAU017-07	Registrado PMCA 1 y 2; protegido y conservado en Acopio Monte Aranda.	Acopio Monte Aranda
85	MAU017	MAU017-08	Registrado PMCA 1 y 2; protegido y conservado en Acopio Monte Aranda.	Acopio Monte Aranda
86	MAU017	MAU017-09	Registrado PMCA 1 y 2; protegido y conservado en Acopio Monte Aranda.	Acopio Monte Aranda



N°	Identificación del sitio rescatado	Identificación de bloques por sitio rescatado	Estado actual de los bloques (registrado, protegido, conservado, deteriorado, etc.)	Ubicación actual (al 15.10.2013)
87	MAU017	MAU017-10	Registrado PMCA 1 y 2; protegido y conservado en Acopio Mauro.	Acopio Mauro
88	MAU017	MAU017-11	Registrado PMCA 1 y 2; protegido y conservado en Acopio Monte Aranda.	Acopio Monte Aranda
89	MAU017	MAU017-12	Registrado PMCA 1 y 2; protegido y conservado en Acopio Mauro.	Acopio Mauro
90	MAU017	MAU017-13	Registrado PMCA 1 y 2; protegido y conservado en Acopio Monte Aranda.	Acopio Monte Aranda
91	MAU017	MAU017-14	Registrado PMCA 1 y 2; protegido y conservado en Acopio Monte Aranda.	Acopio Monte Aranda
92	MAU017	MAU017-15	Registrado PMCA 1 y 2; protegido y conservado en Acopio Monte Aranda.	Acopio Monte Aranda
93	MAU017	MAU017-16	Registrado PMCA 1 y 2; protegido y conservado en Acopio Monte Aranda.	Acopio Monte Aranda
94	MAU017	MAU017-17	Registrado PMCA 1 y 2; protegido y conservado en Acopio Monte Aranda.	Acopio Monte Aranda
95	MAU017	MAU017-20	Registrado PMCA 1 y 2; protegido y conservado en Acopio Monte Aranda.	Acopio Monte Aranda
96	MAU017	MAU017-21	Registrado PMCA 1 y 2; protegido y conservado en Acopio Monte Aranda.	Acopio Monte Aranda
97	MAU017	MAU017-22	Registrado PMCA 1 y 2; protegido y conservado en Acopio Monte Aranda.	Acopio Monte Aranda
98	MAU017	MAU017-23	Registrado PMCA 1 y 2; protegido y conservado en Acopio Monte Aranda.	Acopio Monte Aranda
99	MAU017	MAU017-24	Registrado en PMCA 3 y 4 AR; protegido y conservado en Acopio Monte Aranda.	Acopio Monte Aranda
100	MAU017	MAU017-25	Registrado en PMCA 3 y 4 AR; protegido y conservado en Acopio Mauro.	Acopio Monte Aranda
101	MAU017	MAU017-27	Registrado en monitoreo; protegido y conservado en Acopio Mauro.	Acopio Mauro
102	MAU017	MAU017-28	Registrado en monitoreo; protegido y conservado en Acopio Monte Aranda.	Acopio Monte Aranda
103	MAU017	MAU017-29	Registrado en monitoreo; protegido y conservado en Acopio Mauro.	Acopio Mauro
104	MAU017	MAU017-30	Registrado en monitoreo; protegido y conservado en Acopio Monte Aranda.	Acopio Monte Aranda
105	MAU017	MAU017-31	Registrado en monitoreo; protegido y conservado en Acopio Monte Aranda.	Acopio Monte Aranda
106	MAU017	MAU017-32	Registrado en monitoreo; protegido y conservado in situ en Mauro.	In situ en Mauro
107	MAU017	MAU017-33	Registrado en monitoreo; protegido y conservado in situ en Mauro.	In situ en Mauro
108	MAU018	MAU018-01	Registrado PMCA 1 y 2; protegido y conservado en Acopio Monte Aranda.	Acopio Monte Aranda
109	MAU018	MAU018-02	Registrado PMCA 1 y 2; protegido y conservado en Acopio Monte Aranda.	Acopio Monte Aranda
110	MAU018	MAU018-03	Registrado PMCA 1 y 2; protegido y conservado en Acopio Monte Aranda.	Acopio Monte Aranda
111	MAU019	MAU019-01	Registrado PMCA 1 y 2; protegido y conservado en Acopio Monte Aranda.	Acopio Monte Aranda
112	MAU019	MAU019-02	Registrado PMCA 1 y 2; protegido y conservado en Acopio Monte Aranda.	Acopio Monte Aranda
113	MAU019	MAU019-03	Registrado PMCA 1 y 2; protegido y conservado en Acopio Monte Aranda.	Acopio Monte Aranda
114	MAU019	MAU019-04	Registrado PMCA 1 y 2; protegido y conservado en Acopio Monte Aranda.	Acopio Monte Aranda
115	MAU019	MAU019-05	Registrado PMCA 1 y 2; protegido y conservado en Acopio Monte Aranda.	Acopio Monte Aranda
116	MAU019	MAU019-06	Registrado PMCA 1 y 2; protegido y conservado en Acopio Monte Aranda.	Acopio Monte Aranda
117	MAU020	MAU020-01	Registrado PMCA 1 y 2; protegido y conservado en Acopio Monte Aranda.	Acopio Monte Aranda
118	MAU020	MAU020-02	Registrado PMCA 1 y 2; protegido y conservado en Acopio Monte Aranda.	Acopio Monte Aranda
119	MAU020	MAU020-03	Registrado PMCA 1 y 2; protegido y conservado en Acopio Monte Aranda.	Acopio Monte Aranda
120	MAU020	MAU020-04	Registrado PMCA 1 y 2; protegido y conservado en Acopio Monte Aranda.	Acopio Monte Aranda
121	MAU020	MAU020-05	Registrado PMCA 1 y 2; protegido y conservado en Acopio Monte Aranda.	Acopio Monte Aranda
122	MAU021	MAU021-01	Registrado PMCA 1 y 2; protegido y conservado en Acopio Monte Aranda.	Acopio Monte Aranda
123	MAU022	MAU022-01	Registrado PMCA 1 y 2; protegido y conservado en Acopio Monte Aranda.	Acopio Monte Aranda
124	MAU022	MAU022-02	Registrado PMCA 1 y 2; protegido y conservado en Acopio Monte Aranda.	Acopio Monte Aranda
125	MAU022	MAU022-03	Registrado PMCA 1 y 2; protegido y conservado en Acopio Monte Aranda.	Acopio Monte Aranda
126	MAU022	MAU022-04	Registrado PMCA 1 y 2; protegido y conservado en Acopio Monte Aranda.	Acopio Monte Aranda
127	MAU023	MAU023-01	Registrado PMCA 1 y 2; protegido y conservado en Acopio Monte Aranda.	Acopio Monte Aranda
128	MAU023	MAU023-02	Registrado PMCA 1 y 2; protegido y conservado en Acopio Monte Aranda.	Acopio Monte Aranda
129	MAU023	MAU023-03	Registrado PMCA 1 y 2; protegido y conservado en Acopio Monte Aranda.	Acopio Monte Aranda



N°	Identificación del sitio rescatado	Identificación de bloques por sitio rescatado	Estado actual de los bloques (registrado, protegido, conservado, deteriorado, etc.)	Ubicación actual (al 15.10.2013)
173	MAU026	MAU026-25	Registrado PMCA 1 y 2; sin información.	Sin información
174	MAU026	MAU026-27	Registrado PMCA 1 y 2; protegido y conservado en Acopio Monte Aranda.	Acopio Monte Aranda
175	MAU026	MAU026-28	Registrado PMCA 1 y 2; protegido y conservado en Acopio Monte Aranda.	Acopio Monte Aranda
176	MAU026	MAU026-35	Registrado PMCA 1 y 2; protegido y conservado en Acopio Monte Aranda.	Acopio Monte Aranda
177	MAU026	MAU026-36	Registrado PMCA 1 y 2; protegido y conservado en Acopio Monte Aranda.	Acopio Monte Aranda
178	MAU026	MAU026-42	Registrado PMCA 1 y 2; protegido y conservado en Acopio Monte Aranda.	Acopio Monte Aranda
179	MAU027	MAU027-30	Registrado PMCA 1 y 2; protegido y conservado en Acopio Monte Aranda.	Acopio Monte Aranda
180	MAU027	MAU027-31	Registrado PMCA 1 y 2; protegido y conservado en Acopio Monte Aranda.	Acopio Monte Aranda
181	MAU027	MAU027-32	Registrado PMCA 1 y 2; protegido y conservado en Acopio Monte Aranda.	Acopio Monte Aranda
182	MAU028	MAU028-09	Registrado PMCA 1 y 2; protegido y conservado en Acopio Monte Aranda.	Acopio Monte Aranda
183	MAU028	MAU028-10	Registrado PMCA 1 y 2; protegido y conservado en Acopio Monte Aranda.	Acopio Monte Aranda
184	MAU028	MAU028-11	Registrado PMCA 1 y 2; protegido y conservado en Acopio Monte Aranda.	Acopio Monte Aranda
185	MAU028	MAU028-37	Registrado PMCA 1 y 2; protegido y conservado en Acopio Monte Aranda.	Acopio Monte Aranda
186	MAU029	MAU029-12	Registrado PMCA 1 y 2; protegido y conservado en Acopio Monte Aranda.	Acopio Monte Aranda
187	MAU029	MAU029-38	Registrado PMCA 1 y 2; protegido y conservado en Acopio Monte Aranda.	Acopio Monte Aranda
188	MAU029	MAU029-39	Registrado PMCA 1 y 2; protegido y conservado en Acopio Monte Aranda.	Acopio Monte Aranda
189	MAU029	MAU029-40	No registrado. Mencionado en Bahamóndez y Bernuy 2006; protegido y conservado en Acopio Monte Aranda.	Acopio Monte Aranda
190	MAU029	MAU029-69	No registrado. Mencionado en Bahamóndez y Bernuy 2006; protegido y conservado en Acopio Monte Aranda.	Acopio Monte Aranda
191	MAU030	MAU030-03	Registrado en PMCA 3 y 4 AR; protegido y conservado en Acopio Monte Aranda.	Acopio Monte Aranda
192	MAU030	MAU030-04	Registrado en PMCA 3 y 4 AR; protegido y conservado en Acopio Monte Aranda.	Acopio Monte Aranda
193	MAU030	MAU030-09	Registrado en PMCA 3 y 4 AR; protegido y conservado en Acopio Monte Aranda.	Acopio Monte Aranda
194	MAU030	MAU030-08	Registrado en PMCA 3 y 4 AR; protegido y conservado en Acopio Monte Aranda.	Acopio Monte Aranda
195	MAU030	MAU030-05	Registrado en PMCA 3 y 4 AR; protegido y conservado en Acopio Monte Aranda.	Acopio Monte Aranda
196	MAU030	MAU030-07	Registrado en PMCA 3 y 4 AR; protegido y conservado en Acopio Monte Aranda.	Acopio Monte Aranda
197	MAU030	MAU030-06	Registrado en PMCA 3 y 4 AR; protegido y conservado en Acopio Monte Aranda.	Acopio Monte Aranda
198	MAU030	MAU030-02	Registrado en PMCA 3 y 4 AR; protegido y conservado en Acopio Monte Aranda.	Acopio Monte Aranda
199	MAU030	MAU030-01	Registrado en PMCA 3 y 4 AR; protegido y conservado en Acopio Monte Aranda.	Acopio Monte Aranda
200	MAU030	MAU030-10	Registrado en PMCA 3 y 4 AR; protegido y conservado en Acopio Monte Aranda.	Acopio Monte Aranda
201	MAU030	MAU030-11	Registrado en PMCA 3 y 4 AR; protegido y conservado en Acopio Monte Aranda.	Acopio Monte Aranda
202	MAU030	MAU030-12	Registrado en PMCA 3 y 4 AR; protegido y conservado en Acopio Monte Aranda.	Acopio Monte Aranda
203	MAU031	MAU031-01	Registrado en PMCA 3 y 4 AR; protegido y conservado en Acopio Monte Aranda.	Acopio Monte Aranda
204	MAU031	MAU031-02	Registrado en PMCA 3 y 4 AR; protegido y conservado en Acopio Monte Aranda.	Acopio Monte Aranda
205	MAU031	MAU031-03	Registrado en PMCA 3 y 4 AR; protegido y conservado en Acopio Monte Aranda.	Acopio Monte Aranda
206	MAU031	MAU031-04	Registrado en PMCA 3 y 4 AR; protegido y conservado en Acopio Monte Aranda.	Acopio Monte Aranda
207	MAU031	MAU031-05	Registrado en PMCA 3 y 4 AR; protegido y conservado en Acopio Monte Aranda.	Acopio Monte Aranda
208	MAU031	MAU031-06	Registrado en PMCA 3 y 4 AR; protegido y conservado en Acopio Monte Aranda.	Acopio Monte Aranda
209	MAU031	MAU031-07	Registrado en PMCA 3 y 4 AR; protegido y conservado en Acopio Monte Aranda.	Acopio Monte Aranda
210	MAU031	MAU031-08	Registrado en PMCA 3 y 4 AR; protegido y conservado en Acopio Monte Aranda.	Acopio Monte Aranda
211	MAU031	MAU031-09	Registrado en PMCA 3 y 4 AR; protegido y conservado en Acopio Monte Aranda.	Acopio Monte Aranda
212	MAU031	MAU031-10	Registrado en PMCA 3 y 4 AR; protegido y conservado en Acopio Monte Aranda.	Acopio Monte Aranda
213	MAU031	MAU031-11	Registrado en PMCA 3 y 4 AR; protegido y conservado en Acopio Monte Aranda.	Acopio Monte Aranda
214	MAU031	MAU031-12	Registrado en PMCA 3 y 4 AR; protegido y conservado en Acopio Monte Aranda.	Acopio Monte Aranda
215	MAU032	MAU032-01	Registrado en PMCA 3 y 4 AR; protegido y conservado en Parque Rupestre Monte Aranda.	Parque Rupestre Monte Aranda

N°	Identificación del sitio rescatado	Identificación de bloques por sitio rescatado	Estado actual de los bloques (registrado, protegido, conservado, deteriorado, etc.)	Ubicación actual (al 15.10.2013)
216	MAU032	MAU032-02	Registrado en PMCA 3 y 4 AR; protegido y conservado en Parque Rupestre Monte Aranda.	Parque Rupestre Monte Aranda
217	MAU032	MAU032-03	Registrado en PMCA 3 y 4 AR; protegido y conservado en Parque Rupestre Monte Aranda.	Parque Rupestre Monte Aranda
218	MAU033	MAU033-01	Registrado PMCA 1 y 2; protegido y conservado en Acopio Monte Aranda.	Acopio Monte Aranda
219	MAU033	MAU033-02	Registrado PMCA 1 y 2; protegido y conservado en Acopio Monte Aranda.	Acopio Monte Aranda
220	MAU034	MAU034-01	Registrado en PMCA 3 y 4 AR; protegido y conservado en Parque Rupestre Monte Aranda.	Parque Rupestre Monte Aranda
221	MAU034	MAU034-02	Registrado en PMCA 3 y 4 AR; protegido y conservado en Parque Rupestre Monte Aranda.	Parque Rupestre Monte Aranda
222	MAU034	MAU034-03	Registrado en PMCA 3 y 4 AR; protegido y conservado en Parque Rupestre Monte Aranda.	Parque Rupestre Monte Aranda
223	MAU034	MAU034-04	Registrado en PMCA 3 y 4 AR; protegido y conservado en Parque Rupestre Monte Aranda.	Parque Rupestre Monte Aranda
224	MAU034	MAU034-05	Registrado en PMCA 3 y 4 AR; protegido y conservado en Parque Rupestre Monte Aranda.	Parque Rupestre Monte Aranda
225	MAU034	MAU034-06	Registrado en PMCA 3 y 4 AR; protegido y conservado en Parque Rupestre Monte Aranda.	Parque Rupestre Monte Aranda
226	MAU034	MAU034-07	Registrado en PMCA 3 y 4 AR; protegido y conservado en Parque Rupestre Monte Aranda.	Parque Rupestre Monte Aranda
227	MAU034	MAU034-08	Registrado en PMCA 3 y 4 AR; protegido y conservado en Parque Rupestre Monte Aranda.	Parque Rupestre Monte Aranda
228	MAU034	MAU034-09	Registrado en PMCA 3 y 4 AR; protegido y conservado en Parque Rupestre Monte Aranda.	Parque Rupestre Monte Aranda
229	MAU034	MAU034-10	Registrado en monitoreo; protegido y conservado en Parque Rupestre Monte Aranda.	Parque Rupestre Monte Aranda
230	MAU034	MAU034-13	Registrado en monitoreo; protegido y conservado en Parque Rupestre Monte Aranda.	Parque Rupestre Monte Aranda
231	MAU038	MAU038-01	Registrado PMCA 1 y 2; protegido y conservado en Acopio Monte Aranda.	Acopio Monte Aranda
232	MAU038	MAU038-02	Registrado PMCA 1 y 2; protegido y conservado en Acopio Monte Aranda.	Acopio Monte Aranda
233	MAU038	MAU038-03	Registrado PMCA 1 y 2; protegido y conservado en Acopio Monte Aranda.	Acopio Monte Aranda
234	MAU039	MAU039-01	Registrado PMCA 1 y 2; protegido y conservado en Acopio Monte Aranda.	Acopio Monte Aranda
235	MAU039	MAU039-02	Registrado PMCA 1 y 2; protegido y conservado en Acopio Monte Aranda.	Acopio Monte Aranda
236	MAU039	MAU039-03	Registrado en PMCA 3 y 4 AR; protegido y conservado en Acopio Monte Aranda.	Acopio Monte Aranda
237	MAU039	MAU039-04	Registrado en monitoreo; protegido y conservado en Acopio Monte Aranda.	Acopio Monte Aranda
238	MAU039	MAU039-05	Registrado en monitoreo; protegido y conservado en Acopio Monte Aranda.	Acopio Monte Aranda
239	MAU039	MAU039-06	Registrado en monitoreo; protegido y conservado en Acopio Monte Aranda.	Acopio Monte Aranda
240	MAU039	MAU039-07	Registrado en monitoreo; protegido y conservado en Acopio Monte Aranda.	Acopio Monte Aranda
241	MAU039	MAU039-08	Registrado en monitoreo; protegido y conservado en Acopio Monte Aranda.	Acopio Monte Aranda
242	MAU039	MAU039-10	Registrado en monitoreo; protegido y conservado in situ en Mauro.	In situ en Mauro
243	MAU050	MAU050-01	Registrado en PMCA 3 y 4 AR; protegido y conservado en Acopio Mauro.	Acopio Mauro
244	MAU050	MAU050-02	Registrado en PMCA 3 y 4 AR; protegido y conservado en Acopio Monte Aranda.	Acopio Monte Aranda
245	MAU050	MAU050-03	Registrado en PMCA 3 y 4 AR; protegido y conservado en Acopio Monte Aranda.	Acopio Monte Aranda
246	MAU075	MAU075-01	Registrado en PMCA 3 y 4 AR; protegido y conservado en Acopio Monte Aranda.	Acopio Monte Aranda
247	MAU201	MAU201-01	Registrado en monitoreo; protegido y conservado en Acopio Mauro.	Acopio Mauro
248	MAU201	MAU201-02	Registrado en monitoreo; protegido y conservado en Acopio Monte Aranda.	Acopio Monte Aranda
249	MAU201	MAU201-03	Registrado en monitoreo; protegido y conservado en Acopio Mauro.	Acopio Mauro
250	MAU202	MAU202-01	Registrado en monitoreo; protegido y conservado en Acopio Mauro.	Acopio Mauro
251	AIS001	AIS001-01	Registrado en monitoreo; protegido y conservado en Acopio Monte Aranda.	Acopio Monte Aranda
252	AIS001	AIS001-02	Registrado en monitoreo; protegido y conservado en Acopio Mauro.	Acopio Mauro
253	YAC4001	YAC4001-01	Registrado en monitoreo; protegido y conservado en Acopio Monte Aranda.	Acopio Monte Aranda
254	SA-06	SA-06-01	Registrado en monitoreo; protegido y conservado in situ en Mauro.	In situ en Mauro