





**ANEXO UBICACIÓN PANTALLAS
ACÚSTICAS Í AUTOPISTA
TRONCAL SURÍ**

Pantallas Acústicas

A continuación se detallan los puntos donde se presencia atenuación al nivel de ruido generado por las fuentes móviles (usuario) a través de Pantallas Acústicas.

TRONCAL SUR					
N°	SECTOR	KM	EXTENSION (m)	ZONA DE RIESGO	COSTADO
1	El Carmen	87,82 - 88,1	280	ZRIF1.1	Norte
2	Villa Alemana	91,1 - 91,3	200	ZRIF1.2	Norte
3	Ojos de Agua	93,7 - 93,96	260	ZRIF1.3	Norte
4	Belloto Sur	94,85 - 94,95	100	ZRIF1.4	Norte
5	Manquehue	96,42 - 96,65	230	ZRIF1.5	Sur
6	Colina de Oro Sur	97,62 - 97,8	180	ZRIF1.6	Sur
7	Villa Olímpica	99,0 - 99,15	150	ZRIF1.7	Norte
8	Viña del Mar	-----	-----	ZRIF1.8	Ambos Lados

Sector	Km Inicio	Km Fin	Fotografía		Cumple
El Carmen	87.82	88.1			ZRIF1.1
Villa Alemana	91.1	91.3			ZRIF1.2

Autopista Troncal Sur
Anexo Instalación Pantallas Acústicas

<p>Ojos de agua</p>	<p>93.7</p>	<p>93.96</p>		 <p>05/07/2013 15:06</p>	<p>ZRIF1.3</p>
<p>Belloto Sur</p>	<p>94.85</p>	<p>94.95</p>		 <p>05/07/2013 14:46</p>	<p>ZRIF1.4</p>
<p>Manquehue</p>	<p>96.42</p>	<p>96.65</p>		 <p>05/07/2013 15:00</p>	<p>ZRIF1.5</p>
<p>Colinas de Oro Sur</p>	<p>97.62</p>	<p>97.8</p>		 <p>05/07/2013 14:55</p>	<p>ZRIF1.6</p>

Autopista Troncal Sur
Anexo Instalación Pantallas Acústicas

Villa Olímpica	99	99.15			ZRIF1.7
Viña del Mar	-----	-----	Revisar Monitoreo Acústico Autopista Troncal Sur . Sector Viña del Mar y Jardín Botánico. Santiago, 24 noviembre de 2003		ZRIF1.8