


CONCEPCIÓN, SEPTIEMBRE 8 DE 2014

**SRA. MARIE CLAUDE PLUMER
JEFE DIVISIÓN SANCIÓN Y CUMPLIMIENTO
SUPERINTENDENCIA DEL MEDIO AMBIENTE
PRESENTE**



Ref.: Complementa Oficio Ordinario MZF/ 445 de 6 de agosto de 2014, acompañando copia de Informe Técnico de Medición de ruido y copia de fotografías diurnas y nocturnas del lugar respecto del cual se reclama.-

Con fecha de 4 de agosto de 2014 don Alvaro Ismael Olmos Fredes, rut 7.766.076-3, domiciliado en calle Calicán Sur N° 2142, sector Andalué, comuna de San Pedro de la Paz, efectuó denuncia en la Superintendencia de Medio Ambiente.

En este acto complementa la referida denuncia, remitiendo copia de un informe de Medición de Ruido de fecha 7 de julio de 2014, efectuada por el profesión que lo suscribe y copia de fotografías diurnas y nocturnas del lugar en que se desarrolla la actividad comercial generadora de ruido y luminosidad, para los efectos de que se tengan en consideración al momento de emitir pronunciamiento o en su defecto se solicite al interesado los originales de los mismos u otros estudios técnicos del caso, para lo cual nos ponemos a vuestra disposición.

ATTE.-

ALVARO OLMOS FREDES.-

7.766.076-3



Superintendencia
del Medio Ambiente
Gobierno de Chile

(*) Campos obligatorios a rellenar para poder procesar su denuncia.

Sección 1: Individualización denunciante*

SUPERINTENDENCIA DEL MEDIO AMBIENTE
VIII CONCEPCION

04 AGO 2014

OFICINA DE PARTES
RECIBIDO

Persona natural	X
Persona jurídica	

1.1. Persona natural.

Nombres*	ALVARO ISMAEL			
Apellidos*	OLMOS FREDES			
Cédula de Identidad	7	. 766	. 076	- 3
Domicilio*	Región Del Bio Bio		Calle Calicán Sur	
	Ciudad San Pedro de la Paz	Número 2142	Block/Dpto.	Sector Andalué
Teléfono de contacto	Fijo 2795655	Móvil 98725660		Fax -----
Correo electrónico	aolmosf @ gmail.com			

1.2. Persona Jurídica.


Razón social o Nombre*			
RUT		.	-
Tipo de persona jurídica	<input type="radio"/> Organismo del Estado <input type="radio"/> Empresa pública <input type="radio"/> Sociedad anónima <input type="radio"/> Sociedad de responsabilidad limitada <input type="radio"/> Sociedad colectiva <input type="radio"/> Sociedad en comandita <input type="radio"/> Empresa individual de responsabilidad limitada		

San Pedro de La Paz, miércoles 9 de julio de 2014

Declaración Jurada

Quién suscribe declara haber realizado las mediciones de ruido y elaborado el informe que se acompaña conforme a lo establecido en el DS 38 del Ministerio del Medio Ambiente.

Las mediciones realizadas en la fecha que se indica resultan en un NPC de 59 dB(A), que supera en 14 dB(A) al límite nocturno de zona II.


Alejandro Monsalve Millar
RUT 10.591.729-5
ACUS
Ingeniero Acústico UACH

41-3225733
09-98204841

FIRMÒ ANTE MI. DON ALEJANDRO RENATO MONSALVE MILLAR, cédula de identidad N° 10.591.729-5.-DOCUMENTO REDACTADO POR EL COMPARECIENTE.-LVV.- SAN PEDRO DE LA PAZ, 11 DE JULIO DE 2014.-



FICHA DE INFORMACIÓN DE MEDICIÓN DE RUIDO

IDENTIFICACIÓN DE LA FUENTE EMISORA DE RUIDO

Nombre o razón social	Todo es Cancha
Giro	
RUT	
Dirección	Pucará 2145, Andalué
Comuna - Ciudad	San Pedro de la Paz
Teléfono	73899961

CARACTERIZACIÓN DE LA FUENTE EMISORA DE RUIDO

Tipo de actividad/ dispositivo	Actividad Productiva
Zonificación	<input type="checkbox"/> I <input checked="" type="checkbox"/> II <input type="checkbox"/> III <input type="checkbox"/> IV <input type="checkbox"/> Ru
Uso de suelo IPT	ZE-1

CONDICIONES DE MEDICIÓN

Fecha de medición	07-Jul-14
Periodo de medición	<input type="checkbox"/> 7:00 a 21:00 h <input checked="" type="checkbox"/> 21:00 a 7:00 h
Temperatura (°C)	9°
Humedad	80%
Velocidad del viento (m/s)	1 m/s
Hora inicio medición	22:25hrs
Hora término medición	22:33hrs
Nombre profesional de terreno	Alejandro Monsalve

CONDICIONES DE MEDICIÓN

Identificación sonómetro	Marca: Larson & Davis		
	Modelo: LXT1		
Identificación calibrador acústico	N° serie: 0001049		
	Marca: Larson & Davis		
Ponderación de frecuencia	A		Ponderación Temporal
			Lento
Calibración en terreno	<input checked="" type="checkbox"/>	Antes de medir	<input type="checkbox"/>
	<input type="checkbox"/>	Entre mediciones	<input type="checkbox"/>
			<input type="checkbox"/>
			Después de medir

FICHA DE INFORMACIÓN DE MEDICIÓN DE RUIDO

Identificación del Receptor N° 1

Dirección	Calican Sur 2142
Comuna - Ciudad	San Pedro de la Paz
Piso	1 nivel
Identificación ruido de fondo	Ladridos lejanos, tráfico lejano, curso de agua lejano
Zonificación DS 38	<input type="checkbox"/> I <input checked="" type="checkbox"/> II <input type="checkbox"/> III <input type="checkbox"/> IV <input type="checkbox"/> Ru
Usos de suelo IPT	ZH-11

Identificación del Receptor N° 2

Dirección	
Comuna - Ciudad	
Piso	
Identificación ruido de fondo	
Zonificación DS 38	<input type="checkbox"/> I <input type="checkbox"/> II <input type="checkbox"/> III <input type="checkbox"/> IV <input type="checkbox"/> Ru
Usos de suelo IPT	

Identificación del Receptor N° 3

Dirección	
Comuna - Ciudad	
Piso	
Identificación ruido de fondo	
Zonificación DS 38	<input type="checkbox"/> I <input type="checkbox"/> II <input type="checkbox"/> III <input type="checkbox"/> IV <input type="checkbox"/> Ru
Usos de suelo IPT	

Identificación del Receptor N° 4

Dirección	
Comuna - Ciudad	
Piso	
Identificación ruido de fondo	
Zonificación DS 38	<input type="checkbox"/> I <input type="checkbox"/> II <input type="checkbox"/> III <input type="checkbox"/> IV <input type="checkbox"/> Ru
Usos de suelo IPT	

FICHA DE MEDICIÓN DE RUIDO POR LUGAR DE MEDICIÓN

Identificación del lugar de medición del Receptor N:1	Posición P
Medición Interna	X
	Medición Externa

	Leq	→	NPSmín	→	NPSmáx
Punto 1	52,7		38,8		68,7
	49,5		40		61,8
	47,7		38,5		62,4

	Leq	→	NPSmín	→	NPSmáx
Punto 1					

	Leq	→	NPSmín	→	NPSmáx
Punto 1					

Registro de Ruido de Fondo			
Fecha:	07-Jul-14	Hora:	22:28hrs

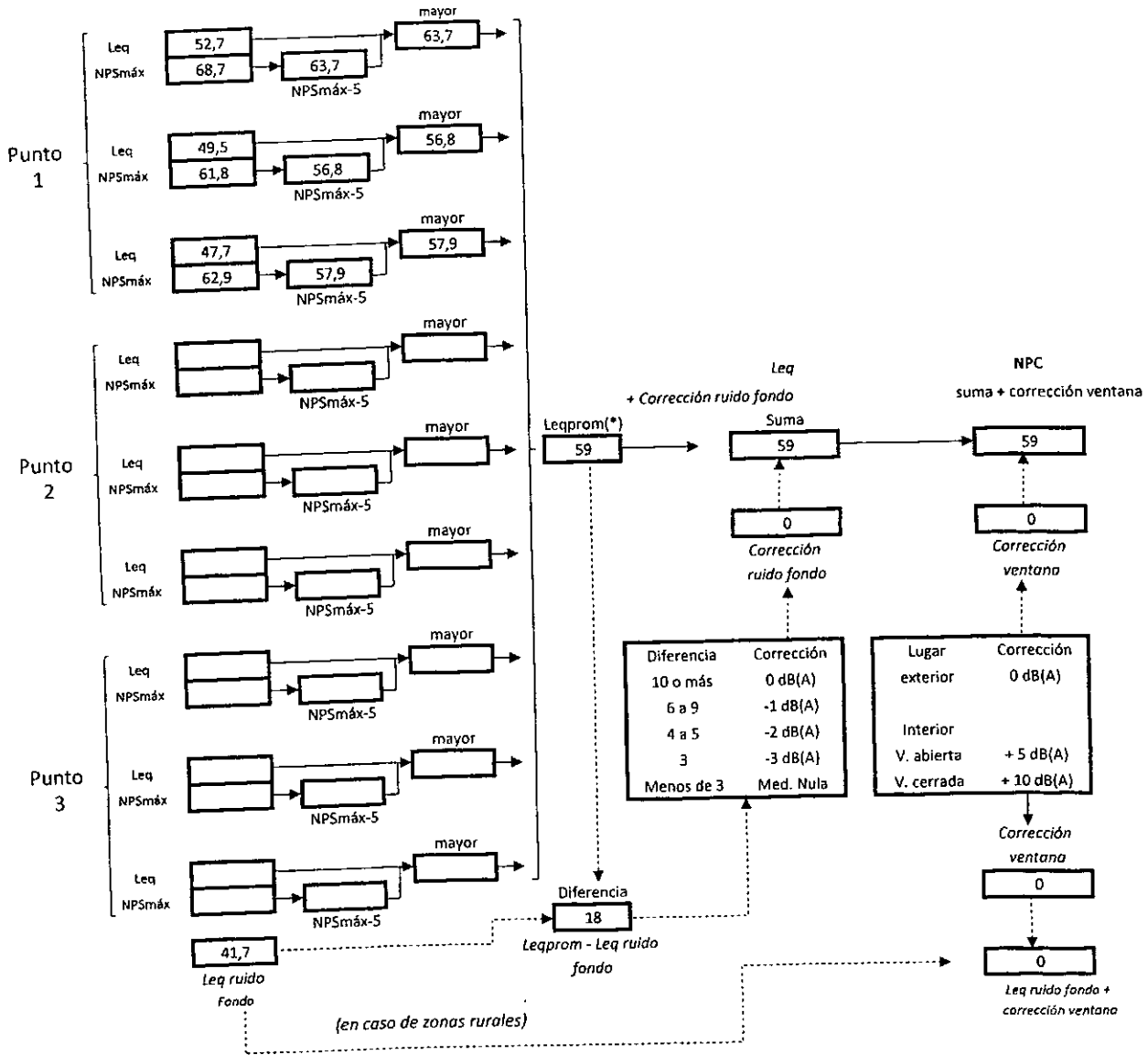
	5	10	15	20	25	30 min
Leq:	41,5	41,7				

Observaciones
Se aprecia la ocupación de una cancha


FICHA DE EVALUACIÓN DE RUIDO POR LUGAR DE MEDICIÓN

Identificación del lugar de medición del Receptor, N°


Posición P




HECTOR SEPULVEDA QUINTANA
NOTARIO NOVENA NOTARIA DE CONCEPCION
CONSERVADOR DE BIENES RAICES SAN PEDRO DE LA PAZ
LOS CANELOS 105 - FONDO 2 730503
SAN PEDRO DE LA PAZ - CONCEPCION
CHILE




HECTOR SEPULVEDA QUINTANA
NOTARIO NOVENA NOTARIA DE CONCEPCION
CONSERVADOR DE BIENES RAICES SAN PEDRO DE LA PAZ
LOS CANELOS 105 - FON0 2 730503
SAN PEDRO DE LA PAZ- CONCEPCION
CHILE

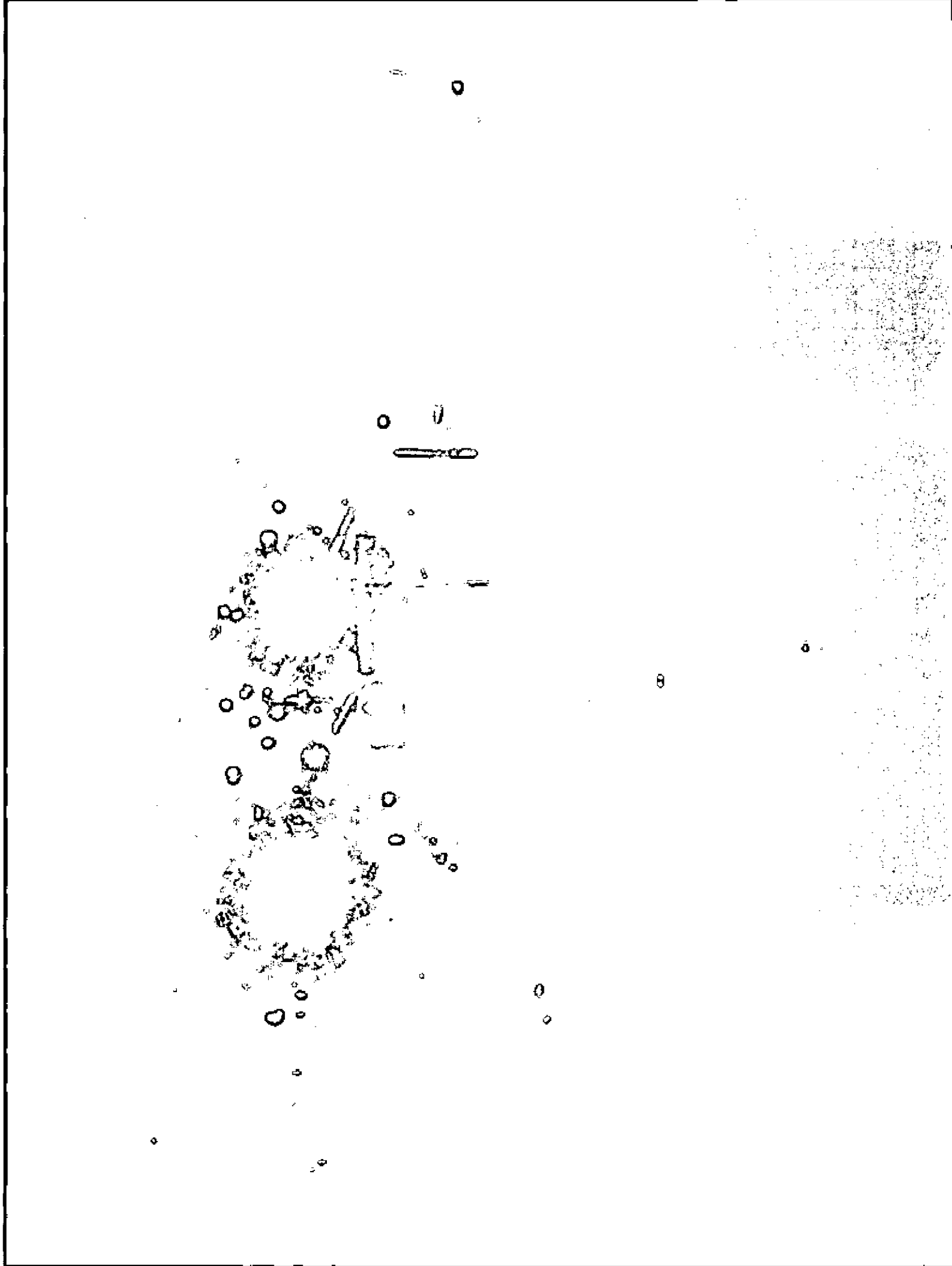


CERTIFICO: QUE LAS TRES FOTOGRAFIAS QUE ANTECEDEN CORRESPONDEN A LA VISTA DESDE EL DORMITORIO UBICADO EN EL 2º PISO DEL INMUEBLE DE CALLE CALICAN SUR Nº2142, SECTOR ANDALUÉ, COMUNA DE SAN PEDRO DE LA PAZ. EN ELLAS SE APRECIA LA EXISTENCIA DE UNA CONSTRUCCION TIPO GALPON, UNA CANCHA DE FUTBOL Y LUMINARIAS DE DOBLE FOCO, TODO COLINDANTE CON PATIO POSTERIOR DEL INMUEBLE VISITADO EN COMPAÑIA DEL REQUIRENTE DON ALVARO ISMAEL OLMOS FREDES, Cedula de Identidad Nº7.766.076-3 SIENDO LAS 14:35 HRS DEL DIA DE HOY.
San Pedro de la Paz, 09 DE JULIO DE 2014.-ed



HECTOR SEPULVEDA QUINTANA
NOTARIO PUBLICO







8

o

8

