



Chile  
en marcha



CORPORACIÓN NACIONAL FORESTAL  
OFICINA CENTRAL  
JCI/KAC/DCD/RDC/KAC

ORD.Nº: 463/2019

ANT. : RESOLUCIÓN EXENTA Nº 3/ROL  
Nº F-005-2019 SMA.

MAT. : SE PRONUNCIA RESPECTO DE  
PDC DE ENEL GENERACIÓN  
CHILE S.A. EN EL MARCO DEL  
PROYECTO CENTRAL  
HIDROELÉCTRICA RALCO.

SANTIAGO, 28/06/2019

DE : DIRECTOR EJECUTIVO (S) CORPORACIÓN NACIONAL FORESTAL

A : SEÑOR SEBASTIÁN RIESTRA LÓPEZ JEFE DE LA DIVISIÓN DE SANCIÓN Y  
CUMPLIMIENTO SMA

En virtud de vuestra Resolución Exenta Nº 3/ Rol Nº F-005-2019, referida a la presentación del Programa de Cumplimiento (PDC) por parte de la empresa Enel Generación Chile S.A., titular del proyecto "Central Hidroeléctrica Ralco", circunscrita en el marco del proceso sancionatorio Rol F-005-2019, de la Superintendencia del Medio Ambiente (SMA), en donde se ofició a esta Corporación, para que se pronunciara con respecto a las autorizaciones o permisos que deben ser requeridos por la empresa Enel para efectos de dar cumplimiento a la reforestación de las hectáreas pendientes, asociadas al cargo formulado Nº 1: "No efectuar satisfactoriamente la reforestación comprometida como medida de compensación asociada a la afectación de 1.895 ha, de Bosque Nativo de tipo forestal Roble – Rauli –Coigue, provocada por la construcción y operación de las partes y obras de la Central Hidroeléctrica Ralco".

De acuerdo a lo anterior, esta Dirección Ejecutiva viene en informar a usted lo siguiente:

Que el Programa de Cumplimiento (PDC), debe contener los antecedentes que se solicitan en un Plan de Manejo Forestal, esto es, la determinación de los predios, accesos, rodales, superficies, especies, densidad de plantación, coberturas, medidas de protección a la reforestación, ubicación, plazos e información Cartográfica en Formato Shape. **Tanto para las Reforestación como para el proceso que involucra el Programa de Restauración en 67, 17 há,** datos cualitativos y cuantitativos fiscalizables en procesos posteriores encomendados por la SMA.

Respecto al PDC, se realizan las siguientes observaciones:

Sobre las acciones a reportar en el Nº 7, pág. 38 del PDC, debe decir **Guindo Santo "y" Ciprés de la Cordillera.**

El citado programa debe contener la superficie pendiente a reforestar asociada al plan de manejo presentado a CONAF, considerando el número de Resolución y año.

La superficie de reforestaciones pendiente, que se indica en la formulación de cargos a Enel, Resolución Exenta Nº 1/Rol F-005-2019; tiene una diferencia de 63 ha con lo informado en el PDC por la empresa.

Sumado a lo dicho, la ejecución de la reforestación pendiente y la gestión de la restauración ecológica, debe efectuarse en los predios indicados en la siguiente tabla. Dichos terrenos, cuentan con resoluciones aprobadas por nuestra Corporación, las cuales los califican como Terrenos de Aptitud Preferentemente Forestal (APF), según el DL 701/1974. Este listado se encuentra además incorporado en vuestra Resolución Exenta Nº 3/Rol Nº F-005-2019 de fecha 6 de junio de 2019.

				Superficie
--	--	--	--	------------

1	RESOLUCION N° 319/0-17/07 D.L. 701, DE 1974, de 31 de enero de 2008.	Araucanía	- Res. de CONAF que resuelve calificación de terrenos de aptitud preferentemente forestal, LOS AMARGOS, rol de avalúo 206-107 de la comuna de CURACAUTIN.	12,5
2	RESOLUCION CONAF N° 233/0-17/17 D.L. 701, DE 1974, de 14 de Diciembre de 2017.	Araucanía	- Res. de CONAF que resuelve calificación de terrenos de aptitud preferentemente forestal, del predio BUENOS AIRES, rol de avalúo 210-135 de la comuna de Curacautin.	74,78
3	RESOLUCION N° 230/0-17/17 D.L. 701, DE 1974, de 14 de Diciembre de 2017.	Araucanía	- Res. de CONAF que resuelve calificación de terrenos de aptitud preferentemente forestal, del predio LOTES A, B Y C, rol de avalúo 210-97 de la comuna de Curacautin.	20
4	RESOLUCION N° 229/0-17/17 D.L. 701, DE 1974, de 22 de Diciembre de 2017.	Araucanía	- Res. de CONAF que resuelve calificación de terrenos de aptitud preferentemente forestal, del predio San José, rol de avalúo 212-11 de la comuna de Curacautin.	13,13
5	RESOLUCION N° 261/0-17/17 D.L. 701, DE 1974, de 28 de Diciembre de 2017.	Araucanía	- Res. de CONAF que resuelve calificación de terrenos de aptitud preferentemente forestal, del predio HIJUELA 359 Y 360 PEPITA DE ORO, rol de avalúo 210-123 de la comuna de Curacautin.	53,96
6	RESOLUCION N° 231/0-17/17 D.L. 701, DE 1974, de 22 de Diciembre de 2017.	Araucanía	- Res. de CONAF que resuelve calificación de terrenos de aptitud preferentemente forestal, del predio LOS HELADOS, rol de avalúo 210-94 de la comuna de Curacautin.	8,23
7	RESOLUCION N° 260/0-17/17 D.L. 701, DE 1974, de 28 de Diciembre de 2017.	Araucanía	- Res. de CONAF que resuelve calificación de terrenos de aptitud preferentemente forestal, del predio EL FEO, rol de avalúo 210-92 de la comuna de Curacautin.	37,21
8	RESOLUCION N° 232/0-17/17 D.L. 701, DE 1974, de 22 de Diciembre de 2017.	Araucanía	- Res. de CONAF que resuelve calificación de terrenos de aptitud preferentemente forestal, del predio LOTE 1 (FUNDO CHILE), rol de avalúo 210-317 de la comuna de Curacautin.	20,06



	1974, de 25 de Abril de 2017.		terrenos de aptitud preferentemente forestal, del predio LOTE 1 LA ESPERANZA, rol de avalúo 210-110 de la comuna de Curacautin.	
10	RESOLUCION N° 1/0-17/18 D.L. 701, DE 1974, de 28 de enero de 2018.	Araucanía	- Res. de CONAF que resuelve calificación de terrenos de aptitud preferentemente forestal, del predio FUNDO LOS PRADOS, rol de avalúo 206-92 de la comuna de Curacautin.	319,15
11	RESOLUCION N° 52/0-17/18 D.L. 701, DE 1974, de 27 de marzo de 2018.	Araucanía	- Res. de CONAF que resuelve calificación de terrenos de aptitud preferentemente forestal, del predio FDO. LOS PRADOS, rol de avalúo 206-92 de la comuna de Curacautin.	178,74
12	RESOLUCION N° 9/0-17/19 D.L. 701, DE 1974, de 01 de febrero de 2019.	Araucanía	- Res. de CONAF que resuelve calificación de terrenos de aptitud preferentemente forestal, del predio FUNDO LAGUNA BLANCA - PREDIO LAS QUINIENTAS Y LOS, rol de avalúo 206-4 de la comuna de Curacautin.	106,59
13	RESOLUCION N° M 141/0-5/17 D.L. 701 DE 1974, de 21 de abril de 2017.	Biobío	- Res. de CONAF que resuelve calificación de terrenos de aptitud preferentemente forestal, del predio EL HUACHITO, rol de avalúo 211-52 de la comuna de Santa Bárbara.	38,10
			<b>Total</b>	<b>884,88</b>

Finalmente, en consideración a lo expuesto, esta Corporación declara válido el programa de cumplimiento propuesto por la empresa Enel, para la ejecución de la reforestación, de un total de **686.84 há**, de estas, 564.11 há localizadas en la región de la Araucanía, y 127.73 há en la región del Biobío; y además, 67.17 há, para la ejecución de la restauración ecológica. No obstante, la mencionada empresa debe subsanar las observaciones aquí planteadas.

S/Ref.

Saluda cordialmente a usted,



**RICHARD TORRES PINILLA**  
**DIRECTOR EJECUTIVO (S)**  
**CORPORACIÓN NACIONAL FORESTAL**

Documento Digital: 2) Resolución N° 233/0-17/17 D.L. 701, DE 1974, pr  
Documento Digital: 3) Resolución N° 230/0-17/17 D.L. 701, DE 1974, pr  
Documento Digital: 4) Resolución N° 229/0-17/17 D.L. 701, DE 1974, pr  
Documento Digital: 5) Resolución N°261/0-17/17 D.L. 701, DE 1974, pre  
Documento Digital: 6) Resolución N° 231/0-17/17 D.L. 701, DE 1974, p  
Documento Digital: 7) Resolución N° 260/0-17/17 D.L. 701, DE 1974, pr  
Documento Digital: 8) Resolución N° 232/0-17/17 D.L. 701, DE 1974, pr  
Documento Digital: 9) Resolución N° 52/0-17/17 D.L. 701, DE 1974, pre  
Documento Digital: 10) Resolución N° 1/0-17/18 D.L. 701, DE 1974, pre  
Documento Digital: 11) Resolución N° 52/0-17/18 D.L. 701, DE 1974, pr  
Documento Digital: 12) Resolución N° 9/0-17/19 D.L. 701, DE 1974, pre  
Documento Digital: 13) Resolución N° M 141/0-5/17 D.L. 701, DE 1974,





OFICINA PARTES CENTRAL
07 JUN 2019
FECHA
1210
REG N°
ENVIADO A

COPIA FIEL DEL ORIGINAL

TIENE POR PRESENTADO PROGRAMA DE CUMPLIMIENTO Y SOLICITA PRONUNCIAMIENTO QUE INDICA

RES. EX. N° 3/ROL N° F-005-2019

SANTIAGO, 6 DE JUNIO DE 2019

VISTOS:

Conforme con lo dispuesto en el artículo segundo de la Ley N° 20.417, que establece la Ley Orgánica de la Superintendencia del Medio Ambiente; en la Ley N° 19.880, que establece las Bases de los Procedimientos Administrativos que rigen los Actos de los Órganos de la Administración del Estado; en la Ley N° 19.300 sobre Bases Generales del Medio Ambiente; en el Decreto con Fuerza de Ley N° 3, de 11 de septiembre de 2010, del Ministerio Secretaría General de la Presidencia, que fija la Planta de la Superintendencia del Medio Ambiente; en el artículo 80° de la Ley N° 18.834, Estatuto Administrativo; y en la Resolución RA N° 119123/58/2017 de 27 de diciembre de 2017, que renueva nombramiento en el cargo de Alta Dirección Pública, 2° nivel que indica, al Jefe de la División de Fiscalización de la Superintendencia del Medio Ambiente; en la Resolución Exenta N° 424, de 12 de mayo de 2017, que fija organización interna de la Superintendencia del Medio Ambiente, modificada por la Resolución Exenta 82, de 18 de enero de 2019, que Establece Orden de Subrogancia para el cargo de Jefe de Sanción y Cumplimiento SMA; en la Resolución Exenta N° 85, de 22 de enero de 2018, de la Superintendencia del Medio Ambiente, por la que se Aprueba Bases Metodológicas para la Determinación de Sanciones Ambientales; y, en la Resolución N° 1.600, de 30 de octubre 2008, de la Contraloría General de la República, que fija normas sobre exención del trámite de toma de razón.

CONSIDERANDO:

1. Que, mediante Resolución Exenta N°1/F-005-2019 de fecha 05 de abril de 2019 (en adelante "Res. EX. N°1/F-005-2019" o "FDC"), se dio inicio a la instrucción del procedimiento administrativo sancionatorio Rol F-005-2019, seguido en contra de Enel Generación Chile S.A., (en adelante, "el titular" o "la empresa"), Rol Único Tributario N° 91.081.000-6.

2. Que, con fecha 17 de abril de 2019, el titular presentó una solicitud de ampliación de los plazos otorgados para presentar un Programa de Cumplimiento (en adelante "PdC"), y para formular descargos, fundando su solicitud en la necesidad de recopilar, ordenar, citar y preparar adecuadamente los antecedentes técnicos y legales que sustentarían la elaboración de un PdC o de los respectivos descargos. Dicha solicitud fue acogida a través de la Res. EX. N°2/F-005-2019, concediendo un plazo adicional de 5 días hábiles, contado desde el vencimiento del plazo original, para presentar un Programa de Cumplimiento, y de 7 días hábiles, contado desde el vencimiento del plazo original, para formular descargos.

3. Que, con fecha 9 de mayo del año 2019, dentro de plazo, Enel Generación Chile S.A., presentó un Programa de Cumplimiento, proponiendo acciones para las infracciones imputadas y sus efectos.

4. Que los antecedentes del programa de cumplimiento, fueron analizados y derivados al Jefe de la División de Sanción y Cumplimiento (S) a través de Memorandum D.S.C. N° 185, de 3 de junio del año 2019.

5. Que, para dar cumplimiento a la normativa ambiental implicada en el cargo N°1<sup>1</sup>, la empresa en la acción N° 2 propone la "Selección de predios para ejecutar la reforestación de 623,78 hectáreas de Roble, Raulí y Coihue, obteniendo la Resolución aprobatoria de CONAF de Aptitud Preferentemente Forestal." y acompaña las Resoluciones sobre calificación de Terrenos de Aptitud Preferentemente Forestal, indicadas en la siguiente tabla:

N°	N° Res. CONAF/Fecha	Región	Contenido	Superficie Asociada (Há)
1	RESOLUCION N° 319/0-17/07 D.L. 701, DE 1974, de 31 de enero de 2008.	Araucanía	- Res. de CONAF que resuelve calificación de terrenos de aptitud preferentemente forestal, LOS AMARGOS, rol de avalúo 206-107 de la comuna de CURACAUTIN.	12,5
2	RESOLUCION CONAF N° 233/0-17/17 D.L. 701, DE 1974, de 14 de Diciembre de 2017.	Araucanía	- Res. de CONAF que resuelve calificación de terrenos de aptitud preferentemente forestal, del predio BUENOS AIRES, rol de avalúo 210-135 de la comuna de Curacautin.	74,78
3	RESOLUCION N° 230/0-17/17 D.L. 701, DE 1974, de 14 de Diciembre de 2017.	Araucanía	- Res. de CONAF que resuelve calificación de terrenos de aptitud preferentemente forestal, del predio LOTES A, B Y C, rol de avalúo 210-97 de la comuna de Curacautin.	20
4	RESOLUCION N° 229/0-17/17 D.L. 701, DE 1974, de 22 de Diciembre de 2017.	Araucanía	- Res. de CONAF que resuelve calificación de terrenos de aptitud preferentemente forestal, del predio San José, rol de avalúo 212-11 de la comuna de Curacautin.	13,13
5	RESOLUCION N° 261/0-17/17 D.L. 701, DE 1974, de 28 de Diciembre de 2017.	Araucanía	- Res. de CONAF que resuelve calificación de terrenos de aptitud preferentemente forestal, del predio HIJUELA 359 Y 360 PEPITA DE ORO, rol de avalúo 210-123 de la comuna de Curacautin.	53,96
6	RESOLUCION N° 231/0-17/17 D.L. 701, DE 1974, de 22 de Diciembre de 2017.	Araucanía	- Res. de CONAF que resuelve calificación de terrenos de aptitud preferentemente forestal, del predio LOS HELADOS, rol de avalúo 210-94 de la comuna de Curacautin.	8,23
7	RESOLUCION N° 260/0-17/17 D.L. 701, DE 1974, de 28 de Diciembre de 2017.	Araucanía	- Res. de CONAF que resuelve calificación de terrenos de aptitud preferentemente forestal, del predio EL FEO, rol de avalúo 210-92 de la comuna de Curacautin.	37,21
8	RESOLUCION N° 232/0-17/17 D.L. 701, DE 1974, de 22 de Diciembre de 2017.	Araucanía	- Res. de CONAF que resuelve calificación de terrenos de aptitud preferentemente forestal, del predio LOTE 1 (FUNDO CHILE), rol de avalúo	20,06

<sup>1</sup> No efectuar satisfactoriamente la reforestación comprometida como medida de compensación asociada a la afectación de 1.895 Ha de bosque nativo de tipo forestal Roble-Raulí-Coihue, provocada por la construcción y operación de las partes y obras de la Central Hidroeléctrica Ralco.



N°	N° Res. CONAF/Fecha	Región	Contenido	Superficie Asociada (Há)
			210-317 de la comuna de Curacautin.	
9	RESOLUCION N° 52/0-17/17 D.L. 701, DE 1974, de 25 de Abril de 2017.	Araucanía	- Res. de CONAF que resuelve calificación de terrenos de aptitud preferentemente forestal, del predio LOTE 1 LA ESPERANZA, rol de avalúo 210-110 de la comuna de Curacautin.	2,43
10	RESOLUCION N° 1/0-17/18 D.L. 701, DE 1974, de 28 de enero de 2018.	Araucanía	- Res. de CONAF que resuelve calificación de terrenos de aptitud preferentemente forestal, del predio FUNDO LOS PRADOS, rol de avalúo 206-92 de la comuna de Curacautin.	319,15
11	RESOLUCION N° 52/0-17/18 D.L. 701, DE 1974, de 27 de marzo de 2018.	Araucanía	- Res. de CONAF que resuelve calificación de terrenos de aptitud preferentemente forestal, del predio FDO. LOS PRADOS, rol de avalúo 206-92 de la comuna de Curacautin.	178,74
12	RESOLUCION N° 9/0-17/19 D.L. 701, DE 1974, de 01 de febrero de 2019.	Araucanía	- Res. de CONAF que resuelve calificación de terrenos de aptitud preferentemente forestal, del predio FUNDO LAGUNA BLANCA -PREDIO LAS QUINIENAS Y LOS, rol de avalúo 206-4 de la comuna de Curacautin.	106,59
13	RESOLUCION N° M 141/0-5/17 D.L. 701 DE 1974, de 21 de abril de 2017.	Biobío	- Res. de CONAF que resuelve calificación de terrenos de aptitud preferentemente forestal, del predio EL HUACHITO, rol de avalúo 211-52 de la comuna de Santa Bárbara.	38,10
<b>Total</b>				<b>884,88</b>

6. Que, para ejecutar las reforestaciones señaladas en el Considerando anterior, la empresa firmó un convenio con la Universidad de Concepción, indicando de acuerdo a la tabla siguiente, las superficies a la fecha habilitadas y reforestadas con especies nativas roble, raulí y coigüe; y las que se encuentran pendientes:

Predio	Superficie Habilitada a marzo 2019 (ha)	Superficie Reforestada a marzo 2019 (ha)	Superficie a reforestar y replante 2019-2020 con roble-raulí y coigüe (ha)
Buenos Aires	59	59	0
La Princesa	20	20	0
San José	13	13	0
Pepita de Oro	41	41	0
Los Helados	8	8	0
El Feo	37	37	0
Chile	20	20	0
La Esperanza	2	2	0
Los Prados	205	124	192
El Huachito	30	30	0
Los Pinos y Las Quinientas	--	--	79

Los Amargos	--	--	12
<b>Sub TOTAL</b>	<b>435</b>	<b>354</b>	<b>283</b>

7. Que, las numerosas RCA'S asociadas al embalse Ralco de Enel Generación Chile S.A., contemplan como normativa aplicable el Decreto Ley 701/74, e indican que la reforestación asociada a las obras e instalaciones del mencionado proyecto debían efectuarse a través de Planes de Manejo Forestal aprobado por la Corporación Nacional Forestal. Según lo anterior, se hace necesario oficiar al señalado Servicio, para efectos de que se pronuncie con respecto a la acción N° 2 del PdC, indicando si resulta procedente efectuar las reforestaciones pendientes asociadas al cargo N° 1 de la FDC en predios calificados por dicho Servicio como de Aptitud Preferentemente Forestal, o en caso contrario pueda señalar cual debería ser la modalidad de ejecución de las mencionadas reforestaciones.


**RESUELVO:**

I. **TENER POR PRESENTADO**, el PdC de Enel Generación Chile S.A.


II. **OFICIAR** a la Corporación Nacional Forestal para que en un plazo de 15 días hábiles, se pronuncie con respecto a las autorizaciones o permisos que deben ser requeridos por la empresa Enel Generación Chile S.A., para efectos de reforestar las hectáreas pendientes asociadas al cargo N° 1 del presente procedimiento sancionatorio.

III. **SIRVA LA PRESENTE RESOLUCIÓN** como Oficio conductor.

IV. **NOTIFICAR POR CARTA CERTIFICADA**, o por otro de los medios que establece el artículo 46 de la Ley N° 19.880, a don José Manuel Rebolledo, Director Ejecutivo de Conaf, domiciliado en Paseo Bulnes N° 285, comuna de Santiago, Región Metropolitana y a Enel Generación Chile S.A., domiciliado en Avenida Santa Rosa N° 76, comuna de Santiago, Región Metropolitana.



Sebastián Riestra López  
Jefe División de Sanción y Cumplimiento (S)  
Superintendencia del Medio Ambiente



**C.C.:**

- Don José Manuel Rebolledo, Director Ejecutivo de Conaf, domiciliado en Paseo Bulnes N° 285, comuna de Santiago, Región Metropolitana.
- Enel Generación Chile S.A., domiciliado en Avenida Santa Rosa N° 76, comuna de Santiago, Región Metropolitana.

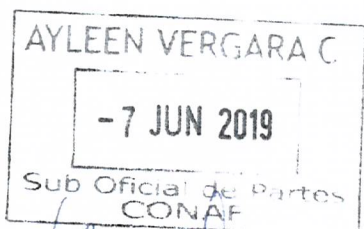




**Notificación personal**  
**Artículo 46, inciso 3° Ley N° 19.880**

Con fecha 07 de junio de 2019, siendo las 14:32 horas, concurrí personalmente en mi calidad de funcionaria a la dirección Paseo Bulnes N° 285, comuna de Santiago, Región Metropolitana, para efectos de notificar a Don José Manuel Rebolledo, Director Ejecutivo de Conaf, domiciliado en la dirección señalada, de la Resolución Exenta N° 3/ROL F-005-2019, de fecha 06-06-2019, del procedimiento ROL F-005-2019.

Se deja constancia que la copia fiel de la Resolución se entrega en el domicilio del interesado, de conformidad con lo dispuesto en el inciso tercero del artículo 46 de la Ley N° 19.880 y que ha sido recepcionada por Ayleen Vergara Cabezas, quien firma a continuación.




*Ayleen Vergara Cabezas*

R.U.N.: 19314734-8



*Lidia Silva Delgado*  
Lidia Silva Delgado

Funcionario División de Sanción y Cumplimiento  
Superintendencia del Medio Ambiente



**GOBIERNO DE CHILE  
CORPORACION NACIONAL FORESTAL**

RESOLUCION N° 319/0-17/07 D.L. 701, DE 1974  
MATERIA: SOLICITUD N° 319/0-17/07 DEL D.L. 701  
CURACAUTIN, 31 de Enero de 2008

Hoy se resolvió lo que sigue:

**VISTOS:**

Las facultades que me confiere el Decreto de Ley 701 de 1974, cuyo texto fue reemplazado por el artículo primero de decreto ley N°2.565 de 1979, modificado por la ley N°18.959 y por el artículo primero de la ley N°19.561, y el oficio Ord. N°521 de fecha 21 de Julio de 1998 de la Dirección Ejecutiva.

**CONSIDERANDO:**

1º.- La Solicitud Relativa al D.L. N°701 de 1974, N° 319/0-17/07 sobre **CALIFICACION DE TERRENOS DE APTITUD PREFERENTEMENTE FORESTAL** de fecha **16 de Noviembre de 2007** .

2º.- Que se ha cumplido con las disposiciones del decreto ley N° 701 de 1974 sobre Fomento Forestal,

**RESUELVO:**

**Apruébese** la Solicitud Relativa al D.L. N°701, N° 319/0-17/07 sobre **CALIFICACION DE TERRENOS DE APTITUD PREFERENTEMENTE FORESTAL** , presentada por **CARLOS ALFONSO ABARZUA MUÑOZ**, con fecha **16 de Noviembre de 2007** respecto del predio denominado:

- **LOS AMARGOS** , rol de avalúo **206-107** de la comuna de **CURACAUTIN** , provincia de **MALLECO** , de la región **DE LA ARAUCANIA**.  
Inscrito a fojas **369** N°**353** del Conservador de Bienes Raíces de **CURACAUTIN** del Registro de propiedad del año **2006**.

- a) Superficie aprobada: **12.50** há.
- b) Observaciones:  
**SE RECHAZA EL SECTOR R2, QUE SE ENCONTRABA EN PARTE SEMBRADO CON AVENA AL MOMENTO DE LA VISITA DE CAMPO.  
EL CERCO SOLICITADO A FUTURA BONIFICACION NO SE ENCUENTRA SEÑALADO EN EL PLANO Y**



**EXISTE CERCO PREEXISTENTE EN EL DESLINDE**

e) La superficie calificada de aptitud preferentemente forestal es:

NºSector	Superficie (há)	Clase de capacidad de uso	Tipo de suelo
1	12.50	VI	DEGRADADO

**NOTA:**

No obstante la aprobación de la solicitud expresada en esta Resolución, en conformidad a lo establecido en el artículo 12º del D.L. N°701/74, el sistema de otorgamiento de bonificaciones forestales, podría ser modificado por un sistema de concurso público, en caso de cumplirse las condiciones establecidas en el citado cuerpo legal.

**TRANSCRIBASE, COMUNIQUESE, REGISTRESE Y ARCHIVESE**

**GUILLERMO VERGARA HURTADO**  
**JEFE PROVINCIAL**

Distribución:  
- Propietario  
- Of. Provincial



RESOLUCION N° 233/0-17/17 D.L. 701, DE 1974  
 MATERIA: SOLICITUD N° 233/0-17/17 DEL D.L. 701  
 Curacautin, 14 de Diciembre de 2017

Hoy se resolvió lo que sigue:

**VISTOS:**

Las facultades que me confiere el Decreto de Ley 701 de 1974, cuyo texto fue reemplazado por el artículo primero de decreto ley N°2.565 de 1979, modificado por la ley N°18.959 y por el artículo primero de la ley N°19.561, y el oficio Ord. N°521 de fecha 21 de Julio de 1998 de la Dirección Ejecutiva.

**CONSIDERANDO:**

1°.- La Solicitud Relativa al D.L. N°701 de 1974, N° 233/0-17/17 sobre **CALIFICACION DE TERRENOS DE APTITUD PREFERENTEMENTE FORESTAL** de fecha **01 de Diciembre de 2017**.

2°.- Que se ha cumplido con las disposiciones del decreto ley N° 701 de 1974 sobre Fomento Forestal,

**RESUELVO:**

**Apruébase** la Solicitud Relativa al D.L. N°701, N° 233/0-17/17 sobre **CALIFICACION DE TERRENOS DE APTITUD PREFERENTEMENTE FORESTAL**, presentada por **CAROLA ANGELICA VENEGAS VARNET, MARTA ROSA VENEGAS ABARZÚA, NELSON MARIO VENEGAS ABARZUA**, representado(a) por **CAROLA ANGELICA VENEGAS VARNET**, con fecha **01 de Diciembre de 2017** respecto del predio denominado:

- **BUENOS AIRES**, rol de avalúo **210-135** de la comuna de **Curacautin**, provincia de **Malleco**, de la región **De La Araucania**. Inscrito a fojas **128 N°109** del Conservador de Bienes Raices de **CURACAUTIN** del Registro de propiedad del año **1993**. Inscrito a fojas **645 VTA N°624** del Conservador de Bienes Raices de **CURACAUTIN** del Registro de propiedad del año **2010**.

- a) Superficie aprobada: **74.78 há.**
- b) Observaciones: **SE APRUEBA SOLICITUD DE CALIFICACIÓN DE TERRENOS DE APTITUD PREFERENTEMENTE FORESTAL PARA EL PREDIO BUENOS AIRES PARA UNA SUPERFICIE DE 74,78 (HA), SEGÚN PRESCRIPCIONES TÉCNICAS, MEDIDAS DE PROTECCIÓN AL RECURSO FORESTAL, SUELOS Y AGUAS, CONTENIDAS EN EL ESTUDIO TÉCNICO. LA PRESENTE RESOLUCION RECTIFICA Y MODIFICA LA SUPERFICIE APROBADA EN RESOLUCION N° 9/0-17/17.**
- c) La superficie calificada de aptitud preferentemente forestal es:

N°Sector	Superficie (há)	Clase de capacidad de uso	Tipo de suelo
R1	74.78	VII	DEGRADADO

**NOTA:**

Téngase presente que de acuerdo a la normativa actualmente vigente, las forestaciones y otras actividades bonificables de acuerdo el Artículo 12° del D.L. N°701/74 que se realicen a partir del 1 de enero de 2013, no podrán ser bonificadas, dado que el 31 de diciembre de 2012, expiró el plazo de vigencia de los incentivos que contemplaba este cuerpo legal.

La Corporación Nacional Forestal informará a los/as propietarios/as forestales, respecto del proceso de modificación y/o prórroga que experimente el D.L. N°701/74, en el cual CONAF se encuentra participando a objeto de continuar con el pago de los incentivos a la forestación y actividades asociadas.

**TRANSCRIBASE, COMUNIQUESE, REGISTRESE Y ARCHIVESE**

**JORGE SALVO CONTRERAS**  
**JEFE(A) PROVINCIAL**

Distribución:  
 - Propietario  
 - Of. Provincial





RESOLUCION N° 230/0-17/17 D.L. 701, DE 1974  
 MATERIA: SOLICITUD N° 230/0-17/17 DEL D.L. 701  
 Curacautin, 14 de Diciembre de 2017

Hoy se resolvió lo que sigue:

**VISTOS:**

Las facultades que me confiere el Decreto de Ley 701 de 1974, cuyo texto fue reemplazado por el artículo primero de decreto ley N°2.565 de 1979, modificado por la ley N°18.959 y por el artículo primero de la ley N°19.561, y el oficio Ord. N°521 de fecha 21 de Julio de 1998 de la Dirección Ejecutiva.

**CONSIDERANDO:**

1°.- La Solicitud Relativa al D.L. N°701 de 1974, N° **230/0-17/17** sobre **CALIFICACION DE TERRENOS DE APTITUD PREFERENTEMENTE FORESTAL** de fecha **01 de Diciembre de 2017** .

2°.- Que se ha cumplido con las disposiciones del decreto ley N° 701 de 1974 sobre Fomento Forestal,

**RESUELVO:**

Apruébase la Solicitud Relativa al D.L. N°701, N° **230/0-17/17** sobre **CALIFICACION DE TERRENOS DE APTITUD PREFERENTEMENTE FORESTAL** , presentada por **AGRICOLA RIO IÑAQUE LIMITADA** , representado(a) por **JUAN DE DIOS BUSTOS VIAL**, con fecha **01 de Diciembre de 2017** respecto del predio denominado:

- **LOTES A, B Y C** , rol de avalúo **210-97** de la comuna de **Curacautin** , provincia de **Malleco** , de la región **De La Araucania**. Inscrito a fojas **177 VTA N°162** del Conservador de Bienes Raices de **CURACUAUTIN** del Registro de propiedad del año **2013**.

- Superficie aprobada: **20.00 há.**
- Observaciones: **SE APRUEBA SOLICITUD DE CALIFICACIÓN DE TERRENOS DE APTITUD PREFERENTEMENTE FORESTAL PARA EL PREDIO "LOTE A, B Y C", PARA UNA SUPERFICIE DE 20 (HA), SEGÚN PRESCRIPCIONES TÉCNICAS, MEDIDAS DE PROTECCIÓN AL RECURSO FORESTAL, SUELOS Y AGUAS, CONTENIDAS EN EL ESTUDIO TÉCNICO. LA PRESENTE RESOLUCION RECTIFICA Y MODIFICA LA SUPERFICIE APROBADA EN RESOLUCION N° 33/0-17/17.**
- La superficie calificada de aptitud preferentemente forestal es:

N°Sector	Superficie (há)	Clase de capacidad de uso	Tipo de suelo
R1	20.00	VII	DEGRADADO

**NOTA:**

Téngase presente que de acuerdo a la normativa actualmente vigente, las forestaciones y otras actividades bonificables de acuerdo el Artículo 12° del D.L. N°701/74 que se realicen a partir del 1 de enero de 2013, no podrán ser bonificadas, dado que el 31 de diciembre de 2012, expiró el plazo de vigencia de los incentivos que contemplaba este cuerpo legal.

La Corporación Nacional Forestal informará a los/as propietarios/as forestales, respecto del proceso de modificación y/o prórroga que experimente el D.L. N°701/74, en el cual CONAF se encuentra participando a objeto de continuar con el pago de los incentivos a la forestación y actividades asociadas.

**TRANSCRIBASE, COMUNIQUESE, REGISTRESE Y ARCHIVASE**

JORGE SALVO CONTRERAS

18/12/2017

Corporación Nacional Forestal - CONAF

**JEFE(A) PROVINCIAL**

Distribución:

- Propietario
- Of. Provincial





RESOLUCION N° 229/0-17/17 D.L. 701, DE 1974  
 MATERIA: SOLICITUD N° 229/0-17/17 DEL D.L. 701  
 Curacautin, 22 de Diciembre de 2017

Hoy se resolvió lo que sigue:

**VISTOS:**

Las facultades que me confiere el Decreto de Ley 701 de 1974, cuyo texto fue reemplazado por el artículo primero de decreto ley N°2.565 de 1979, modificado por la ley N°18.959 y por el artículo primero de la ley N°19.561, y el oficio Ord. N°521 de fecha 21 de Julio de 1998 de la Dirección Ejecutiva.

**CONSIDERANDO:**

1°.- La Solicitud Relativa al D.L. N°701 de 1974, N° 229/0-17/17 sobre **CALIFICACION DE TERRENOS DE APTITUD PREFERENTEMENTE FORESTAL** de fecha **01 de Diciembre de 2017** .

2°.- Que se ha cumplido con las disposiciones del decreto ley N° 701 de 1974 sobre Fomento Forestal,

**RESUELVO:**

**Apruébase** la Solicitud Relativa al D.L. N°701, N° 229/0-17/17 sobre **CALIFICACION DE TERRENOS DE APTITUD PREFERENTEMENTE FORESTAL** , presentada por **AGRICOLA RIO IÑAQUE LIMITADA** , representado(a) por **JUAN DE DIOS BUSTOS VIAL**, con fecha **01 de Diciembre de 2017** respecto del predio denominado:

- **SAN JOSE** , rol de avalúo **212-11** de la comuna de **Curacautin** , provincia de **Malleco** , de la región **De La Araucania**. Inscrito a fojas **339** N°**309** del Conservador de Bienes Raices de **CURACAUTIN** del Registro de propiedad del año **2017**.

- a) Superficie aprobada: **13.13 há.**
- b) Observaciones:  
 SE APRUEBA SOLICITUD DE CALIFICACIÓN DE TERRENOS DE APTITUD PREFERENTEMENTE FORESTAL (RECTIFICACIÓN CARTOGRAFICA) PARA EL PREDIO SAN JOSÉ PARA UNA SUPERFICIE DE 13.13 (HA), SEGÚN PRESCRIPCIONES TÉCNICAS, MEDIDAS DE PROTECCIÓN AL RECURSO FORESTAL, SUELOS Y AGUAS, CONTENIDAS EN EL ESTUDIO TÉCNICO. LA PRESENTE RESOLUCION RECTIFICA Y MODIFICA LA SUPERFICIE APROBADA EN RESOLUCION N° 79/0-17/17.
- c) La superficie calificada de aptitud preferentemente forestal es:

N°Sector	Superficie (há)	Clase de capacidad de uso	Tipo de suelo
R1	13.13	VII	DEGRADADO

**NOTA:**

Téngase presente que de acuerdo a la normativa actualmente vigente, las forestaciones y otras actividades bonificables de acuerdo el Artículo 12° del D.L. N°701/74 que se realicen a partir del 1 de enero de 2013, no podrán ser bonificadas, dado que el 31 de diciembre de 2012, expiró el plazo de vigencia de los incentivos que contemplaba este cuerpo legal.

La Corporación Nacional Forestal informará a los/as propietarios/as forestales, respecto del proceso de modificación y/o prórroga que experimente el D.L. N°701/74, en el cual CONAF se encuentra participando a objeto de continuar con el pago de los incentivos a la forestación y actividades asociadas.

**TRANSCRIBASE, COMUNIQUESE, REGISTRESE Y ARCHIVESE**

JORGE SALVO CONTRERAS  
**JEFE(A) PROVINCIAL**

Distribución:  
 - Propietario  
 - Of. Provincial



RESOLUCION N° 261/0-17/17 D.L. 701, DE 1974

MATERIA: SOLICITUD N° 261/0-17/17 DEL D.L. 701

Temuco, 28 de Diciembre de 2017

Hoy se resolvió lo que sigue:

**VISTOS:**

Las facultades que me confiere el Decreto de Ley 701 de 1974, cuyo texto fue reemplazado por el artículo primero de decreto ley N°2.565 de 1979, modificado por la ley N°18.959 y por el artículo primero de la ley N°19.561, y el oficio Ord. N°521 de fecha 21 de Julio de 1998 de la Dirección Ejecutiva.

**CONSIDERANDO:**

1°.- La Solicitud Relativa al D.L. N°701 de 1974, N° 261/0-17/17 sobre **CALIFICACION DE TERRENOS DE APTITUD PREFERENTEMENTE FORESTAL** de fecha **18 de Diciembre de 2017**.

2°.- Que se ha cumplido con las disposiciones del decreto ley N° 701 de 1974 sobre Fomento Forestal,

**RESUELVO:**

**Apruébase** la Solicitud Relativa al D.L. N°701, N° 261/0-17/17 sobre **CALIFICACION DE TERRENOS DE APTITUD PREFERENTEMENTE FORESTAL**, presentada por **AGRICOLA RIO IÑAQUE LIMITADA**, representado(a) por **JUAN DE DIOS BUSTOS VIAL**, con fecha **18 de Diciembre de 2017** respecto del predio denominado:

- **HIJUELA 359 Y 360 PEPITA DE ORO**, rol de avalúo 210-123 de la comuna de **Curacautín**, provincia de **Malleco**, de la región **De La Araucanía**.

Inscrito a fojas **705 N°672** del Conservador de Bienes Raíces de **CURACAUTIN** del Registro de propiedad del año **2013**.

- a) Superficie aprobada: **53.96 há.**
- b) Observaciones:  
SE APRUEBA LA PRESENTE CALIFICACIÓN DE TERRENOS DE APTITUD PREFERENTEMENTE FORESTAL (RECTIFICACIÓN CARTOGRAFICA) PARA EL PREDIO HIJUELA 359 Y 360, "PEPITA DE ORO", PARA UNA SUPERFICIE DE 53,96(HA), SEGÚN PRESCRIPCIONES TÉCNICAS, MEDIDAS DE PROTECCIÓN AL RECURSO FORESTAL, SUELOS Y AGUAS, CONTENIDAS EN EL ESTUDIO TÉCNICO. LA PRESENTE RESOLUCION RECTIFICA Y MODIFICA LA SUPERFICIE APROBADA EN RESOLUCION N° 21/0-17/17.
- c) La superficie calificada de aptitud preferentemente forestal es:

N°Sector	Superficie (há)	Clase de capacidad de uso	Tipo de suelo
R1	39.24	VII	DEGRADADO
R2	14.72	VII	DEGRADADO

**NOTA:**

Téngase presente que de acuerdo a la normativa actualmente vigente, las forestaciones y otras actividades bonificables de acuerdo el Artículo 12° del D.L. N°701/74 que se realicen a partir del 1 de enero de 2013, no podrán ser bonificadas, dado que el 31 de diciembre de 2012, expiró el plazo de vigencia de los incentivos que contemplaba este cuerpo legal.

La Corporación Nacional Forestal informará a los/as propietarios/as forestales, respecto del proceso de modificación y/o prórroga que experimente el D.L. N°701/74, en el cual CONAF se encuentra participando a objeto de continuar con el pago de los incentivos a la forestación y actividades asociadas.

**TRANSCRIBASE, COMUNIQUESE, REGISTRESE Y ARCHIVESE**

JORGE SALVO CONTRERAS  
JEFE(A) PROVINCIAL

Distribución:  
- Propietario  
- Of. Provincial





RESOLUCION N° 231/0-17/17 D.L. 701, DE 1974

MATERIA: SOLICITUD N° 231/0-17/17 DEL D.L. 701

Curacautin, 22 de Diciembre de 2017

Hoy se resolvió lo que sigue:

**VISTOS:**

Las facultades que me confiere el Decreto de Ley 701 de 1974, cuyo texto fue reemplazado por el artículo primero de decreto ley N°2.565 de 1979, modificado por la ley N°18.959 y por el artículo primero de la ley N°19.561, y el oficio Ord. N°521 de fecha 21 de Julio de 1998 de la Dirección Ejecutiva.

**CONSIDERANDO:**

1°.- La Solicitud Relativa al D.L. N°701 de 1974, N° **231/0-17/17** sobre **CALIFICACION DE TERRENOS DE APTITUD PREFERENTEMENTE FORESTAL** de fecha **01 de Diciembre de 2017**.

2°.- Que se ha cumplido con las disposiciones del decreto ley N° 701 de 1974 sobre Fomento Forestal,

**RESUELVO:**

**Apruébase** la Solicitud Relativa al D.L. N°701, N° **231/0-17/17** sobre **CALIFICACION DE TERRENOS DE APTITUD PREFERENTEMENTE FORESTAL**, presentada por **AGRICOLA RIO IÑAQUE LIMITADA**, representado(a) por **JUAN DE DIOS BUSTOS VIAL**, con fecha **01 de Diciembre de 2017** respecto del predio denominado:

- **LOS HELADOS**, rol de avalúo **210-94** de la comuna de **Curacautin**, provincia de **Malleco**, de la región **De La Araucania**. Inscrito a fojas **713 N°724** del Conservador de Bienes Raices de **CURACAUTIN** del Registro de propiedad del año **2008**.

- Superficie aprobada: **8.23 há.**
- Observaciones: **SE APRUEBA LA PRESENTE CALIFICACIÓN DE TERRENOS DE APTITUD PREFERENTEMENTE FORESTAL (RECTIFICACIÓN CARTOGRAFICA) PARA EL PREDIO LOS HELADOS PARA UNA SUPERFICIE DE 8.23 (HA), SEGÚN PRESCRIPCIONES TÉCNICAS, MEDIDAS DE PROTECCIÓN AL RECURSO FORESTAL, SUELOS Y AGUAS, CONTENIDAS EN EL ESTUDIO TÉCNICO. LA PRESENTE RESOLUCION RECTIFICA Y MODIFICA LA SUPERFICIE APROBADA EN RESOLUCION N° 20/0-17/17.**
- La superficie calificada de aptitud preferentemente forestal es:

N°Sector	Superficie (há)	Clase de capacidad de uso	Tipo de suelo
R1	8.23	VII	DEGRADADO

**NOTA:**

Téngase presente que de acuerdo a la normativa actualmente vigente, las forestaciones y otras actividades bonificables de acuerdo el Artículo 12° del D.L. N°701/74 que se realicen a partir del 1 de enero de 2013, no podrán ser bonificadas, dado que el 31 de diciembre de 2012, expiró el plazo de vigencia de los incentivos que contemplaba este cuerpo legal.

La Corporación Nacional Forestal informará a los/as propietarios/as forestales, respecto del proceso de modificación y/o prórroga que experimente el D.L. N°701/74, en el cual CONAF se encuentra participando a objeto de continuar con el pago de los incentivos a la forestación y actividades asociadas.

**TRANSCRIBASE, COMUNIQUESE, REGISTRESE Y ARCHIVESE**

**JORGE SALVO CONTRERAS**  
**JEFE(A) PROVINCIAL**

Distribución:

- Propietario
- Of. Provincial



RESOLUCION N° 260/0-17/17 D.L. 701, DE 1974

MATERIA: SOLICITUD N° 260/0-17/17 DEL D.L. 701

Temuco, 28 de Diciembre de 2017

Hoy se resolvió lo que sigue:

**VISTOS:**

Las facultades que me confiere el Decreto de Ley 701 de 1974, cuyo texto fue reemplazado por el artículo primero de decreto ley N°2.565 de 1979, modificado por la ley N°18.959 y por el artículo primero de la ley N°19.561, y el oficio Ord. N°521 de fecha 21 de Julio de 1998 de la Dirección Ejecutiva.

**CONSIDERANDO:**

1°.- La Solicitud Relativa al D.L. N°701 de 1974, N° **260/0-17/17** sobre **CALIFICACION DE TERRENOS DE APTITUD PREFERENTEMENTE FORESTAL** de fecha **18 de Diciembre de 2017**.

2°.- Que se ha cumplido con las disposiciones del decreto ley N° 701 de 1974 sobre Fomento Forestal,

**RESUELVO:**

**Apruébase** la Solicitud Relativa al D.L. N°701, N° **260/0-17/17** sobre **CALIFICACION DE TERRENOS DE APTITUD PREFERENTEMENTE FORESTAL**, presentada por **AGRICOLA RIO IÑAQUE LIMITADA**, representado(a) por **JUAN DE DIOS BUSTOS VIAL**, con fecha **18 de Diciembre de 2017** respecto del predio denominado:

- **EL FEO**, rol de avalúo **210-92** de la comuna de **Curacautin**, provincia de **Malleco**, de la región **De La Araucania**. Inscrito a fojas **422 N°383** del Conservador de Bienes Raices de **CURACAUTIN** del Registro de propiedad del año **2011**.

- Superficie aprobada: **37.21 há.**
- Observaciones:  
SE APRUEBA LA PRESENTE CALIFICACIÓN DE TERRENOS DE APTITUD PREFERENTEMENTE FORESTAL (RECTIFICACIÓN CARTOGRAFICA) PARA EL PREDIO "EL FEO", PARA UNA SUPERFICIE DE 37.2 (HA), SEGÚN PRESCRIPCIONES TÉCNICAS, MEDIDAS DE PROTECCIÓN AL RECURSO FORESTAL, SUELOS Y AGUAS, CONTENIDAS EN EL ESTUDIO TÉCNICO. LA PRESENTE RESOLUCION RECTIFICA Y MODIFICA LA SUPERFICIE APROBADA EN RESOLUCION N° 50/0-17/17.
- La superficie calificada de aptitud preferentemente forestal es:

N°Sector	Superficie (há)	Clase de capacidad de uso	Tipo de suelo
R1	37.21	VII	DEGRADADO

**NOTA:**

Téngase presente que de acuerdo a la normativa actualmente vigente, las forestaciones y otras actividades bonificables de acuerdo el Artículo 12° del D.L. N°701/74 que se realicen a partir del 1 de enero de 2013, no podrán ser bonificadas, dado que el 31 de diciembre de 2012, expiró el plazo de vigencia de los incentivos que contemplaba este cuerpo legal.

La Corporación Nacional Forestal informará a los/as propietarios/as forestales, respecto del proceso de modificación y/o prórroga que experimente el D.L. N°701/74, en el cual CONAF se encuentra participando a objeto de continuar con el pago de los incentivos a la forestación y actividades asociadas.

**TRANSCRIBASE, COMUNIQUESE, REGISTRESE Y ARCHIVESE**



12/4/2019

Corporación Nacional Forestal - CONAF

**JORGE SALVO CONTRERAS**  
**JEFE(A) PROVINCIAL**

Distribución:  
- Propietario  
- Of. Provincial



RESOLUCION N° 232/0-17/17 D.L. 701, DE 1974  
 MATERIA: SOLICITUD N° 232/0-17/17 DEL D.L. 701  
 Curacautin, 22 de Diciembre de 2017

Hoy se resolvió lo que sigue:

**VISTOS:**

Las facultades que me confiere el Decreto de Ley 701 de 1974, cuyo texto fue reemplazado por el artículo primero de decreto ley N°2.565 de 1979, modificado por la ley N°18.959 y por el artículo primero de la ley N°19.561, y el oficio Ord. N°521 de fecha 21 de Julio de 1998 de la Dirección Ejecutiva.

**CONSIDERANDO:**

1°.- La Solicitud Relativa al D.L. N°701 de 1974, N° **232/0-17/17** sobre **CALIFICACION DE TERRENOS DE APTITUD PREFERENTEMENTE FORESTAL** de fecha **01 de Diciembre de 2017** .

2°.- Que se ha cumplido con las disposiciones del decreto ley N° 701 de 1974 sobre Fomento Forestal,

**RESUELVO:**

**Apruébase** la Solicitud Relativa al D.L. N°701, N° **232/0-17/17** sobre **CALIFICACION DE TERRENOS DE APTITUD PREFERENTEMENTE FORESTAL** , presentada por **AGRICOLA RIO IÑAQUE LIMITADA** , representado(a) por **JUAN DE DIOS BUSTOS VIAL**, con fecha **01 de Diciembre de 2017** respecto del predio denominado:

- **LOTE 1 (FUNDO CHILE)** , rol de avalúo **210-317** de la comuna de **Curacautin** , provincia de **Malleco** , de la región **De La Araucanía**.

Inscrito a fojas **422** N°**383** del Conservador de Bienes Raices de **CURACAUTIN** del Registro de propiedad del año **2011**.

- a) Superficie aprobada: **20.06 há.**
- b) Observaciones: **SE APRUEBA LA PRESENTE CALIFICACIÓN DE TERRENOS DE APTITUD PREFERENTEMENTE FORESTAL (RECTIFICACIÓN CARTOGRAFICA) PARA EL PREDIO LOTE 1(FUNDO CHILE) PARA UNA SUPERFICIE DE 20,06 (HA), SEGÚN PRESCRIPCIONES TÉCNICAS, MEDIDAS DE PROTECCIÓN AL RECURSO FORESTAL, SUELOS Y AGUAS, CONTENIDAS EN EL ESTUDIO TÉCNICO. LA PRESENTE RESOLUCION RECTIFICA Y MODIFICA LA SUPERFICIE APROBADA EN RESOLUCION N° 51/0-17/17.**
- c) La superficie calificada de aptitud preferentemente forestal es:

N°Sector	Superficie (há)	Clase de capacidad de uso	Tipo de suelo
R1	20.06	VII	DEGRADADO

**NOTA:**

Téngase presente que de acuerdo a la normativa actualmente vigente, las forestaciones y otras actividades bonificables de acuerdo el Artículo 12° del D.L. N°701/74 que se realicen a partir del 1 de enero de 2013, no podrán ser bonificadas, dado que el 31 de diciembre de 2012, expiró el plazo de vigencia de los incentivos que contemplaba este cuerpo legal.

La Corporación Nacional Forestal informará a los/as propietarios/as forestales, respecto del proceso de modificación y/o prórroga que experimente el D.L. N°701/74, en el cual CONAF se encuentra participando a objeto de continuar con el pago de los incentivos a la forestación y actividades asociadas.

**TRANSCRIBASE, COMUNIQUESE, REGISTRESE Y ARCHIVESE**

**JORGE SALVO CONTRERAS**  
**JEFE(A) PROVINCIAL**

Distribución:  
 - Propietario  
 - Of. Provincial



RESOLUCION N° 52/0-17/17 D.L. 701, DE 1974  
 MATERIA: SOLICITUD N° 52/0-17/17 DEL D.L. 701  
 Curacautin, 25 de Abril de 2017

Hoy se resolvió lo que sigue:

**VISTOS:**

Las facultades que me confiere el Decreto de Ley 701 de 1974, cuyo texto fue reemplazado por el artículo primero de decreto ley N°2.565 de 1979, modificado por la ley N°18.959 y por el artículo primero de la ley N°19.561, y el oficio Ord. N°521 de fecha 21 de Julio de 1998 de la Dirección Ejecutiva.

**CONSIDERANDO:**

1°.- La Solicitud Relativa al D.L. N°701 de 1974, N° 52/0-17/17 sobre **CALIFICACION DE TERRENOS DE APTITUD PREFERENTEMENTE FORESTAL** de fecha **29 de Marzo de 2017**.

2°.- Que se ha cumplido con las disposiciones del decreto ley N° 701 de 1974 sobre Fomento Forestal,

**RESUELVO:**

**Apruébase** la Solicitud Relativa al D.L. N°701, N° 52/0-17/17 sobre **CALIFICACION DE TERRENOS DE APTITUD PREFERENTEMENTE FORESTAL**, presentada por **AGRICOLA RIO IÑAQUE LIMITADA**, representado(a) por **JUAN DE DIOS BUSTOS VIAL**, con fecha **29 de Marzo de 2017** respecto del predio denominado:

- **LOTE 1 LA ESPERANZA**, rol de avalúo **210-110** de la comuna de **Curacautin**, provincia de **Malleco**, de la región **De La Araucania**.

Inscrito a fojas **422** N°**383** del Conservador de Bienes Raices de **CURACAUTIN** del Registro de propiedad del año **2011**.

- a) Superficie aprobada: **2.43 há.**
- b) Observaciones:  
 SE APRUEBA LA PRESENTE CALIFICACIÓN DE TERRENOS DE APTITUD PREFERENTEMENTE FORESTAL PARA EL PREDIO LOTE 1 "LA ESPERANZA", PARA UNA SUPERFICIE DE 2.43 (HA), SEGÚN PRESCRIPCIONES TÉCNICAS, MEDIDAS DE PROTECCIÓN AL RECURSO FORESTAL, SUELOS Y AGUAS, CONTENIDAS EN EL ESTUDIO TÉCNICO. SUELO DEGRADADO, EROSIÓN MODERADA, SIN OBRAS DE RECUPERACIÓN DE SUELOS.
- c) La superficie calificada de aptitud preferentemente forestal es:

N°Sector	Superficie (há)	Clase de capacidad de uso	Tipo de suelo
R1	2.43	VI	DEGRADADO

**NOTA:**

Téngase presente que de acuerdo a la normativa actualmente vigente, las forestaciones y otras actividades bonificables de acuerdo el Artículo 12° del D.L. N°701/74 que se realicen a partir del 1 de enero de 2013, no podrán ser bonificadas, dado que el 31 de diciembre de 2012, expiró el plazo de vigencia de los incentivos que contemplaba este cuerpo legal.

La Corporación Nacional Forestal informará a los/as propietarios/as forestales, respecto del proceso de modificación y/o prórroga que experimente el D.L. N°701/74, en el cual CONAF se encuentra participando a objeto de continuar con el pago de los incentivos a la forestación y actividades asociadas.

**TRANSCRIBASE, COMUNIQUESE, REGISTRESE Y ARCHIVESE**



12/4/2019

Corporación Nacional Forestal - CONAF

**JORGE SALVO CONTRERAS**  
**JEFE(A) PROVINCIAL**

Distribución:  
- Propietario  
- Of. Provincial



RESOLUCION N° 1/0-17/18 D.L. 701, DE 1974  
 MATERIA: SOLICITUD N° 1/0-17/18 DEL D.L. 701  
 Curacautin, 26 de Enero de 2018

Hoy se resolvió lo que sigue:

**VISTOS:**

Las facultades que me confiere el Decreto de Ley 701 de 1974, cuyo texto fue reemplazado por el artículo primero de decreto ley N°2.565 de 1979, modificado por la ley N°18.959 y por el artículo primero de la ley N°19.561, y el oficio Ord. N°521 de fecha 21 de Julio de 1998 de la Dirección Ejecutiva.

**CONSIDERANDO:**

1°.- La Solicitud Relativa al D.L. N°701 de 1974, N° 1/0-17/18 sobre **CALIFICACION DE TERRENOS DE APTITUD PREFERENTEMENTE FORESTAL** de fecha **05 de Enero de 2018** .

2°.- Que se ha cumplido con las disposiciones del decreto ley N° 701 de 1974 sobre Fomento Forestal,

**RESUELVO:**

**Apruébase** la Solicitud Relativa al D.L. N°701, N° 1/0-17/18 sobre **CALIFICACION DE TERRENOS DE APTITUD PREFERENTEMENTE FORESTAL** , presentada por **SOCIEDAD DE INVERSIONES LAS PRINCESAS LIMITADA** , representado(a) por **ROBERTO LEIGH ETCHEGARAY**, con fecha **05 de Enero de 2018** respecto del predio denominado:

- **FUNDO LOS PRADOS** , rol de avalúo **206-92** de la comuna de **Curacautin** , provincia de **Malleco** , de la región **De La Araucanía**. Inscrito a fojas **299** N°**327** del Conservador de Bienes Raices de **CURACAUTIN** del Registro de propiedad del año **1997**. Inscrito a fojas **295** N°**322** del Conservador de Bienes Raices de **CURACAUTÍN** del Registro de propiedad del año **1997**.

- a) Superficie aprobada: **319.15 há.**
- b) Observaciones: **SE APRUEBA SOLICITUD DE CALIFICACIÓN DE TERRENOS DE APTITUD PREFERENTEMENTE FORESTAL PARA EL PREDIO "FUNDO LOS PRADOS", PARA UNA SUPERFICIE DE 319.15 (HA), SEGÚN PRESCRIPCIONES TÉCNICAS, MEDIDAS DE PROTECCIÓN AL RECURSO FORESTAL, SUELOS Y AGUAS, CONTENIDAS EN EL ESTUDIO TÉCNICO. SUELO DEGRADADO, EROSIÓN MODERADA.**
- c) La superficie calificada de aptitud preferentemente forestal es:

N°Sector	Superficie (há)	Clase de capacidad de uso	Tipo de suelo
R1	3.20	VII	DEGRADADO
R2	4.41	VII	DEGRADADO
R3	7.69	VII	DEGRADADO
R4	3.70	VII	DEGRADADO
R5	30.00	VII	DEGRADADO
R6	10.75	VII	DEGRADADO
R7	203.50	VII	DEGRADADO
R8	1.90	VII	DEGRADADO
R9	1.60	VII	DEGRADADO
R10	52.40	VII	DEGRADADO

**NOTA:**

Téngase presente que de acuerdo a la normativa actualmente vigente, las forestaciones y otras actividades bonificables de acuerdo el Artículo 12° del D.L. N°701/74 que se realicen a partir del 1 de enero de 2013, no podrán ser bonificadas, dado que el 31 de diciembre de 2012, expiró el plazo de vigencia de los incentivos que contemplaba este cuerpo legal.

26/1/2018

Corporación Nacional Forestal - CONAF

La Corporación Nacional Forestal informará a los/as propietarios/as forestales, respecto del proceso de modificación y/o prórroga que experimente el D.L. N°701/74, en el cual CONAF se encuentra participando a objeto de continuar con el pago de los incentivos a la forestación y actividades asociadas.

**TRANSCRIBASE, COMUNIQUESE, REGISTRESE Y ARCHIVESE**

JORGE SALVO CONTRERAS  
**JEFE(A) PROVINCIAL**

Distribución:

- Propietario
- Of. Provincial





RESOLUCION N° 52/0-17/18 D.L. 701, DE 1974  
 MATERIA: SOLICITUD N° 52/0-17/18 DEL D.L. 701  
 Curacautin, 27 de Marzo de 2018

Hoy se resolvió lo que sigue:

**VISTOS:**

Las facultades que me confiere el Decreto de Ley 701 de 1974, cuyo texto fue reemplazado por el artículo primero de decreto ley N°2.565 de 1979, modificado por la ley N°18.959 y por el artículo primero de la ley N°19.561, y el oficio Ord. N°521 de fecha 21 de Julio de 1998 de la Dirección Ejecutiva.

**CONSIDERANDO:**

1°.- La Solicitud Relativa al D.L. N°701 de 1974, N° **52/0-17/18** sobre **CALIFICACION DE TERRENOS DE APTITUD PREFERENTEMENTE FORESTAL** de fecha **02 de Marzo de 2018** .

2°.- Que se ha cumplido con las disposiciones del decreto ley N° 701 de 1974 sobre Fomento Forestal,

**RESUELVO:**

**Apruébase** la Solicitud Relativa al D.L. N°701, N° **52/0-17/18** sobre **CALIFICACION DE TERRENOS DE APTITUD PREFERENTEMENTE FORESTAL** , presentada por **SOC. DE INVERSIONES LAS PRINCESAS LIMITADA** , representado(a) por **ROBERTO LEIGH ETCHEGARAY**, con fecha **02 de Marzo de 2018** respecto del predio denominado:

- **FDO. LOS PRADOS** , rol de avalúo **206-92** de la comuna de **Curacautin** , provincia de **Malleco** , de la región **De La Araucania**. Inscrito a fojas **295 N°322** del Conservador de Bienes Raices de **CURACAUTÍN** del Registro de propiedad del año **1997**. Inscrito a fojas **299VIA N°327** del Conservador de Bienes Raices de **CURACAUTÍN** del Registro de propiedad del año **1997**.

- a) Superficie aprobada: **178.74 há.**
- b) Observaciones: **SE APRUEBA SOLICITUD DE CALIFICACIÓN DE TERRENOS DE APTITUD PREFERENTEMENTE FORESTAL PARA EL PREDIO "FUNDO LOS PRADOS", PARA UNA SUPERFICIE DE 178.74 (HA), SEGÚN PRESCRIPCIONES TÉCNICAS, MEDIDAS DE PROTECCIÓN AL RECURSO FORESTAL, SUELOS Y AGUAS, CONTENIDAS EN EL ESTUDIO TÉCNICO. SUELO DEGRADADO, EROSIÓN MODERADA. SE DESCUENTAN 0,4 HA. DEL SECTOR A1 POR NO CORRESPONDER A FORESTACIÓN.**
- c) La superficie calificada de aptitud preferentemente forestal es:

N°Sector	Superficie (há)	Clase de capacidad de uso	Tipo de suelo
A1	113.57	VII	DEGRADADO
A2	11.90	VII	DEGRADADO
A3	6.76	VII	DEGRADADO
A4	17.59	VII	DEGRADADO
A5	13.18	VII	DEGRADADO
A6	15.56	VII	DEGRADADO
A7	0.18	VII	DEGRADADO

**NOTA:**

Téngase presente que de acuerdo a la normativa actualmente vigente, las forestaciones y otras actividades bonificables de acuerdo el Artículo 12° del D.L. N°701/74 que se realicen a partir del 1 de enero de 2013, no podrán ser bonificadas, dado que el 31 de diciembre de 2012, expiró el plazo de vigencia de los incentivos que contemplaba este cuerpo legal.

28/3/2018

Corporación Nacional Forestal - CONAF

La Corporación Nacional Forestal informará a los/as propietarios/as forestales, respecto del proceso de modificación y/o prórroga que experimente el D.L. N°701/74, en el cual CONAF se encuentra participando a objeto de continuar con el pago de los incentivos a la forestación y actividades asociadas.

**TRANSCRIBASE, COMUNIQUESE, REGISTRESE Y ARCHIVESE**

JORGE SALVO CONTRERAS  
**JEFE(A) PROVINCIAL**

Distribución:  
- Propietario  
- Of. Provincial



CHILE LO  
HACEMOS  
TODOS



RESOLUCION N° 9/0-17/19 D.L. 701, DE 1974

MATERIA: SOLICITUD N° 9/0-17/19 DEL D.L. 701

Curacautín, 1 de Febrero de 2019

Hoy se resolvió lo que sigue:

**VISTOS:**

Las facultades que me confiere el Decreto de Ley 701 de 1974, cuyo texto fue reemplazado por el artículo primero de decreto ley N°2.565 de 1979, modificado por la ley N°18.959 y por el artículo primero de la ley N°19.561, y el oficio Ord. N°521 de fecha 21 de Julio de 1998 de la Dirección Ejecutiva.

**CONSIDERANDO:**

1°.- La Solicitud Relativa al D.L. N°701 de 1974, N° 9/0-17/19 sobre **CALIFICACION DE TERRENOS DE APTITUD PREFERENTEMENTE FORESTAL** de fecha **16 de Enero de 2019** .

2°.- Que se ha cumplido con las disposiciones del decreto ley N° 701 de 1974 sobre Fomento Forestal,

**RESUELVO:**

Apruébase la Solicitud Relativa al D.L. N°701, N° 9/0-17/19 sobre **CALIFICACION DE TERRENOS DE APTITUD PREFERENTEMENTE FORESTAL** , presentada por **WELTGRUND AG** , representado(a) por **BEATE ANGELIKA KNUST BENTZIEN**, con fecha **16 de Enero de 2019** respecto del predio denominado:

- **FUNDO LAGUNA BLANCA -PREDIO LAS QUINIENAS Y LOS** , rol de avalúo **206-4** de la comuna de **Curacautín** , provincia de **Malleco** , de la región **De La Araucanía**.  
Inscrito a fojas **125** N°111 del Conservador de Bienes Raíces de **CURACAUTIN** del Registro de propiedad del año **2005**.

**a)** Superficie aprobada: **106.59 há.**

**b)** Observaciones:

**SUPERFICIE TOTAL APROBADA: 106.59 HECTÁREAS.**  
**EL ESTUDIO NO INCORPORA LA "SOLICITUD DE CERTIFICADO DE FUTURA BONIFICACIÓN FORESTAL".**  
**EN LOS SECTORES A FORESTAR SE DEBE TENER ESPECIAL CUIDADO CON LA PRESENCIA DE INDIVIDUOS DE LA ESPECIE ARAUCARIA, COLOCANDO ENFASIS EN LAS MEDIDAS DE PROTECCIÓN A LA VEGETACIÓN CIRCUNDANTE INDICADAS EN EL PUNTO VII (3) DEL ESTUDIO.**



SE DEBEN TENER SIEMPRE PRESENTE LAS MEDIDAS PARA PREVENIR INCENDIOS FORESTALES, SEGÚN LO SEÑALADO EN EL ÍTEM CORRESPONDIENTE DEL ESTUDIO.

- c) La superficie calificada de aptitud preferentemente forestal es:

NºSector	Superficie (há)	Clase de capacidad de uso	Tipo de suelo
R_1	3.30	VIII	DEGRADADO
R_2	26.86	VIII	DEGRADADO
R_3	31.92	VIII	DEGRADADO
R_4	3.01	VIII	DEGRADADO
R_5	4.45	VIII	DEGRADADO
R_6	5.63	VIII	DEGRADADO
R_7	19.36	VII	DEGRADADO
R_8	12.06	VII	DEGRADADO

**NOTA:**

Téngase presente que de acuerdo a la normativa actualmente vigente, las forestaciones y otras actividades bonificables de acuerdo el Artículo 12º del D.L. N°701/74 que se realicen a partir del 1 de enero de 2013, no podrán ser bonificadas, dado que el 31 de diciembre de 2012, expiró el plazo de vigencia de los incentivos que contemplaba este cuerpo legal.

La Corporación Nacional Forestal informará a los/as propietarios/as forestales, respecto del proceso de modificación y/o prórroga que experimente el D.L. N°701/74, en el cual CONAF se encuentra participando a objeto de continuar con el pago de los incentivos a la forestación y actividades asociadas.

**TRANSCRIBASE, COMUNIQUESE, REGISTRESE Y ARCHIVASE**

RODRIGO IVAN PARRA CASANELLI

**JEFE(A) PROVINCIAL**

Distribución:

- Propietario

- Of. Provincial





RESOLUCION N° M 141/0-5/17 D.L. 701, DE 1974  
MATERIA: SOLICITUD N° M 141/0-5/17 DEL D.L. 701  
Los Angeles, 21 de Abril de 2017

Hoy se resolvió lo que sigue:

**VISTOS:**

Las facultades que me confiere el Decreto de Ley 701 de 1974, cuyo texto fue reemplazado por el artículo primero de decreto ley N°2.565 de 1979, modificado por la ley N°18.959 y por el artículo primero de la ley N°19.561, y el oficio Ord. N°521 de fecha 21 de Julio de 1998 de la Dirección Ejecutiva.

**CONSIDERANDO:**

1°.- La Solicitud Relativa al D.L. N°701 de 1974, N° M 141/0-5/17 sobre **CALIFICACION DE TERRENOS DE APTITUD PREFERENTEMENTE FORESTAL** de fecha **08 de Marzo de 2017** .

2°.- Que se ha cumplido con las disposiciones del decreto ley N° 701 de 1974 sobre Fomento Forestal,

**RESUELVO:**

**Apruébase** la Solicitud Relativa al D.L. N°701, N° M 141/0-5/17 sobre **CALIFICACION DE TERRENOS DE APTITUD PREFERENTEMENTE FORESTAL** , presentada por **ANGEL ROSENDO PINO TAPIA**, con fecha **08 de Marzo de 2017** respecto del predio denominado:

• **EL HUACHITO** , rol de avalúo **211-52** de la comuna de **Santa Barbara** , provincia de **Bio-bio** , de la región **Del Bio-bio**. Inscrito a fojas **227 VTA N°218** del Conservador de Bienes Raices de **SANTA BARBARA** del Registro de propiedad del año **2002**.

- a) Superficie aprobada: **38.10 há.**
- b) Observaciones:  
Análisis técnico: Para la sanción de esta solicitud se realizó visita inspectiva al predio.
- c) La superficie calificada de aptitud preferentemente forestal es:

N°Sector	Superficie (há)	Clase de capacidad de uso	Tipo de suelo
S1	20.17	VII	DEGRADADO
S2	12.25	VII	DEGRADADO
S3	5.68	VI	DEGRADADO

**NOTA:**

Téngase presente que de acuerdo a la normativa actualmente vigente, las forestaciones y otras actividades bonificables de acuerdo el Artículo 12° del D.L. N°701/74 que se realicen a partir del 1 de enero de 2013, no podrán ser bonificadas, dado que el 31 de diciembre de 2012, expiró el plazo de vigencia de los incentivos que contemplaba este cuerpo legal.

La Corporación Nacional Forestal informará a los/as propietarios/as forestales, respecto del proceso de modificación y/o prórroga que experimente el D.L. N°701/74, en el cual CONAF se encuentra participando a objeto de continuar con el pago de los incentivos a la forestación y actividades asociadas.

**TRANSCRIBASE, COMUNIQUESE, REGISTRESE Y ARCHIVESE**

**RODRIGO HERNAN CIFUENTES ALVARADO**  
**JEFE(A) PROVINCIAL**

Distribución:  
- Propietario  
- Of. Provincial



