



## ACTA DE INSPECCION AMBIENTAL

(FORMATO DE ACTA PARA NORMAS DE EMISIÓN Y PLANES DE PREVENCIÓN Y/O DESCONTAMINACIÓN AMBIENTAL)

### 1. ANTECEDENTES

1.1 Fecha de Inspección: 30 Agosto 2019	1.2 Hora de inicio: 21:00	1.3 Hora de término: 22:00
1.4 Identificación de la actividad, proyecto o fuente fiscalizada:		
1.5 Ubicación de la actividad, proyecto o fuente fiscalizada:	Comuna: San Joaquín	Región: R.M.
Coordenada Norte (WGS84):	Coordenada Este (WGS84):	Huso: 19S 18S
1.6 Titular de la actividad, proyecto o fuente fiscalizada:	Domicilio Titular (para notificación por correo certificado):	
RUT o RUN:	Teléfono:	Correo electrónico:
1.7 Encargado o responsable de la actividad, proyecto o fuente fiscalizada durante la Inspección:		
RUT o RUN:	Teléfono:	Correo electrónico:

### 2. MOTIVO DE LA ACTIVIDAD DE FISCALIZACIÓN

2.1 Programada	2.2 No programada	O denuncia: X	Oficio:	Otro:
2.3 Instrumento(s) de Gestión Ambiental fiscalizado(s):	Norma de Emisión		Plan de Prevención y/o Descontaminación Ambiental	
	D.S. N° 38/11 MMA	D.S. N°	D.S. N°	D.S. N°
	Otros Instrumentos (N° de Resolución / Año / Organismo)			
2.4 Otro(s) Instrumento(s):	Tipo N° Año Organismo emisor			
	Tipo N° Año Organismo emisor			
2.5 Objeto de la Inspección Ambiental:	Verificación del cumplimiento del D.S. N° 38/11 del MMA			

### 3. ASPECTOS RELATIVOS A LA EJECUCIÓN DE LA FISCALIZACIÓN

3.1 Existió oposición al ingreso: SI NO	3.2 Se solicitó auxilio de la fuerza pública: SI NO	3.3 Existió Colaboración por parte de los fiscalizados: (En caso de ser negativo, se deben fundamentar los hechos en Observaciones) SI NO
--	--	---

### 4. OBSERVACIONES (actividades pendientes, documentos solicitados y/o entregados, imprevistos, otras observaciones)

### 5. FISCALIZADORES (Comenzando el listado con el encargado de las actividades de Inspección Ambiental)

Nombre (Nombre, Apellidos)	Organismo (s)	Firma
Hervon Lehin Reyes	SEDEM de Salud R.M.	



## ACTA DE INSPECCION AMBIENTAL

(FORMATO DE ACTA PARA NORMAS DE EMISIÓN Y PLANES DE PREVENCIÓN Y/O DESCONTAMINACIÓN AMBIENTAL)

### 1. ANTECEDENTES

1.1 Fecha de Inspección: 30 Agosto 2019	1.2 Hora de inicio: 21:00	1.3 Hora de término: 22:00
1.4 Identificación de la actividad, proyecto o fuente fiscalizada:		
1.5 Ubicación de la actividad, proyecto o fuente fiscalizada:	Comuna: San Joaquín	Región: R.M.
Coordenada Norte (WGS84):	Coordenada Este (WGS84):	Huso: 19S 185
1.6 Titular de la actividad, proyecto o fuente fiscalizada:		Domicilio Titular (para notificación por correo certificado):
RUT o RUN:	Teléfono:	Correo electrónico:
1.7 Encargado o responsable de la actividad, proyecto o fuente fiscalizada durante la Inspección:		
RUT o RUN:	Teléfono:	Correo electrónico:

### 2. MOTIVO DE LA ACTIVIDAD DE FISCALIZACIÓN

2.1 Programada	2.2 <input checked="" type="checkbox"/> No programada	Denuncia: <input checked="" type="checkbox"/>	Oficio:	Otro:
2.3 Instrumento(s) de Gestión Ambiental fiscalizado(s):	Norma de Emisión		Plan de Prevención y/o Descontaminación Ambiental	
	D.S. N° 38/11 MMA	D.S. N°	D.S. N°	D.S. N°
	Otros Instrumentos (N° de Resolución / Año / Organismo)			
2.4 Otro(s) Instrumento(s):	Tipo N° Año Organismo emisor			
	Tipo N° Año Organismo emisor			
2.5 Objeto de la Inspección Ambiental:	Verificación del cumplimiento del D.S. N° 38/11 del MMA			

### 3. ASPECTOS RELATIVOS A LA EJECUCIÓN DE LA FISCALIZACIÓN

3.1 Existió oposición al ingreso: SI NO	3.2 Se solicitó auxilio de la fuerza pública: SI NO	3.3 Existió Colaboración por parte de los fiscalizados: (En caso de ser negativo, se deben fundamentar los hechos en Observaciones) SI NO
--	--	---

### 4. OBSERVACIONES (actividades pendientes, documentos solicitados y/o entregados, imprevistos, otras observaciones)

### 5. FISCALIZADORES (Comenzando el listado con el encargado de las actividades de Inspección Ambiental)

Nombre (Nombre, Apellidos)	Organismo (s)	Firma
Herván León Reyes	Secretaría de Salud D.17	[Firma]

## 6. HECHOS CONSTATADOS Y/O ACTIVIDADES REALIZADAS

① Con fecha 30 de agosto de 2019, siendo las 21:00 horas, personal técnico de la SEREMI de Salud R.M. se constituyó en propiedad próxima a esta actividad en la comuna de San Joaquín, con el objetivo de realizar actividades de fiscalización ambiental, relacionadas con ruidos provenientes de esta actividad, los cuales han sido denunciados a la Superintendencia del Medio Ambiente (SMA) y cuya fiscalización ha sido encomendada a esta SEREMI de Salud R.M. a través del Oficio Ord. N° 2414 de fecha 05/08/2019, caso ID N° 261-XIII-2019. ② Al momento de la visita, se realizaron mediciones de ruido de acuerdo al procedimiento establecido en el D.S. N° 38/11 del MMA. ③ El ruido medido correspondió al generado por un encuentro deportivo de fútbol (gritos, silbidos, etc.) ④ El ruido se ha medido desde el patio trasero de la propiedad antes señalada. ⑤ Los resultados de las actividades de fiscalización ambiental realizadas serán informados a la SMA para su evaluación y resolución.

## 7. RECEPCIÓN DEL ACTA Y FIRMA ENCARGADO ACTIVIDAD FISCALIZADA

7.1 El Encargado o Responsable de la Actividad, Proyecto o Fuente Fiscalizada acogió copia del Acta:  
SI \_\_\_\_\_ NO \_\_\_\_\_

7.2 En caso de que el Acta no haya sido recepcionada, indique el motivo:

Ausencia del Encargado \_\_\_\_\_ Negación de Recepción \_\_\_\_\_

Constancia en caso de Negación (Detallar las circunstancias y/o acontecimientos ocurridos):

Firma encargado actividad:

**REPORTE TÉCNICO DECRETO SUPREMO N°38/11 DEL MINISTERIO DEL MEDIO AMBIENTE**

Establece Norma de Emisión de Ruidos Generados por Fuentes que indica

**FICHA DE INFORMACIÓN DE MEDICIÓN DE RUIDO**

**IDENTIFICACIÓN DE LA FUENTE EMISORA DE RUIDO**

Nombre o razón social	Asociación de Fútbol San Joaquín Oriente		
RUT	[REDACTED]		
Dirección	Camino Vecinal N°5880		
Comuna	San Joaquín		
Nombre de Zona de emplazamiento (según IPT vigente)	Zona Z1		
Datum	WGS 84	Huso	19s
Coordenada Norte	6.290.844,20	Coordenada Este	349.341,36

**CARACTERIZACIÓN DE LA FUENTE EMISORA DE RUIDO**

Actividad Productiva	<input type="checkbox"/> Industrial	<input type="checkbox"/> Agrícola	<input type="checkbox"/> Extracción	<input type="checkbox"/> Otro
Actividad Comercial	<input type="checkbox"/> Restaurant	<input type="checkbox"/> Taller Mecánico	<input type="checkbox"/> Local Comercial	<input type="checkbox"/> Otro
Actividad Esparcimiento	<input type="checkbox"/> Discoteca	<input checked="" type="checkbox"/> Recinto Deportivo	<input type="checkbox"/> Cultura	<input type="checkbox"/> Otro
Actividad de Servicio	<input type="checkbox"/> Religioso	<input type="checkbox"/> Salud	<input type="checkbox"/> Comunitario	<input type="checkbox"/> Otro
Infraestructura Transporte	<input type="checkbox"/> Terminal	<input type="checkbox"/> Taller de Transporte	<input type="checkbox"/> Estación Intermedia	<input type="checkbox"/> Otro
Infraestructura Sanitaria	<input type="checkbox"/> Planta de Tratamiento	<input type="checkbox"/> Relleno Sanitario	<input type="checkbox"/> Instalación de Distribución	<input type="checkbox"/> Otro
Infraestructura Energética	<input type="checkbox"/> Generadora	<input type="checkbox"/> Distribución Eléctrica	<input type="checkbox"/> Comunicaciones	<input type="checkbox"/> Otro
Faena Constructiva	<input type="checkbox"/> Construcción	<input type="checkbox"/> Demolición	<input type="checkbox"/> Reparación	<input type="checkbox"/> Otro
Otro (Especificar)				

**INSTRUMENTAL DE MEDICIÓN**

Identificación sonómetro					
Marca	QUEST	Modelo	SOUNDPRO SE/DL	N° serie	BHH120006
Fecha de emisión Certificado de Calibración			20 de septiembre de 2017		
Número de Certificado de Calibración			SON20170090		
Identificación calibrador					
Marca	QUEST	Modelo	QC-10	N° serie	QIH110262
Fecha de emisión Certificado de Calibración			28 de septiembre de 2017		
Número de Certificado de Calibración			CAL20170083-2		
Ponderación en frecuencia	A		Ponderación temporal	Lenta	
Verificación de Calibración en Terreno	<input checked="" type="checkbox"/> SI		<input type="checkbox"/> No		
Se deberá adjuntar Certificada de Calibración Periódica Vigente para ambas instrumentos.					

**REPORTE TÉCNICO DECRETO SUPREMO N°38/11 DEL MINISTERIO DEL MEDIO AMBIENTE**

Establece Norma de Emisión de Ruidos Generados por Fuentes que Indica

**FICHA DE INFORMACIÓN DE MEDICIÓN DE RUIDO**


**IDENTIFICACIÓN DE LA FUENTE EMISORA DE RUIDO**

Receptor N°	1				
Calle	Puerto Montt				
Número	5763				
Comuna	San Joaquín				
Datum	WGS 84	Huso	19s		
Coordenada Norte	6.290.905,16	Coordenada Este	349.391,28		
Nombre de Zona de emplazamiento (según IPT vigente)	Zona Z1				
N° de Certificado de Informaciones Previas*					
Zonificación DS N° 38/11 MMA	<input type="checkbox"/> I	<input checked="" type="checkbox"/> II	<input type="checkbox"/> III	<input type="checkbox"/> IV	<input type="checkbox"/> Rural

\* Adjuntar Certificado de Informaciones Previas (Si corresponde, según consideraciones de Art. 8°, D.S. N° 38/11 MMA)

**IDENTIFICACIÓN DE LA FUENTE EMISORA DE RUIDO**

Fecha medición	30-08-2019				
Hora inicio medición	21:02				
Hora término medición	21:07				
Periodo de medición	<input type="checkbox"/> 7:00 a 21:00 h	<input checked="" type="checkbox"/> 21:00 a 7:00 h			
Lugar de medición	<input type="checkbox"/> Medición Interna	<input checked="" type="checkbox"/> Medición Externa			
Descripción del lugar de medición	Patio trasero del domicilio				
Condiciones de ventana (en caso de medición interna)	<input type="checkbox"/> Ventana Abierta	<input type="checkbox"/> Ventana Cerrada			
Identificación ruido de fondo	Tránsito Vehicular				
Temperatura [°C]	15,8	Humedad [%]	25,8	Velocidad de viento [m/s]	0,1


Nombre y firma profesional de terreno o Inspector Ambiental (IA)	Hernan Lefin R.	
Institución, Empresa o Entidad Técnica de Fiscalización Ambiental (ETFA)	SEREMI de Salud RM	

**Nota:**

- Se deberá imprimir y completar esta página para cada receptor evaluado.
- Se podrán incluir fotografías del punto donde se ubique el sonómetro para la realización de la medición.
- Los datos de Temperatura, Humedad Relativa y Velocidad de viento, corresponderá para mediciones realizadas en el exterior.

**FICHA DE INFORMACIÓN DE MEDICIÓN DE RUIDO**

<input checked="" type="checkbox"/> Croquis	<input checked="" type="checkbox"/> Imagen Satelital
---	--



Origen de la imagen Satelital	Googlemaps
Escala de la imagen Satelital	

**LEYENDA DE CROQUIS O IMAGEN UTILIZADA**

Datum			WGS 84		Huso		19s	
Fuentes				Receptores				
Símbolo	Nombre	Coordenadas		Símbolo	Nombre	Coordenadas		
<div></div>		N		<div>⊗</div>	Punto de medición	N	6.290.905,16	
		E				E	349.391,28	
		N		<div></div>		N		
		E				E		
		N				N		
		E				E		
		N				N		
		E				E		

Se podrán adjuntar fotografías, considerando como máximo una (1) por fuente y dos (2) por lugar de medición.

**REPORTE TÉCNICO DECRETO SUPREMO N°38/11 DEL MINISTERIO DEL MEDIO AMBIENTE**

Establece Norma de Emisión de Ruidos Generados por Fuentes que Indica

**FICHA DE INFORMACIÓN DE MEDICIÓN DE RUIDO**

**REGISTRO DE MEDICIÓN DE RUIDO DE FUENTE EMISORA**

Identificación Receptor N°	1
<input type="checkbox"/> Medición Interna (tres puntos)	<input checked="" type="checkbox"/> Medición externa (un punto)

	NPSeq	NPSmin	NPSmáx
Punto 1	56,7	44,7	64,5
	55,7	46,9	60,7
	56,1	47,7	63,7

	NPSeq	NPSmin	NPSmáx
Punto 2			

	NPSeq	NPSmin	NPSmáx
Punto 3			

**REGISTRO DE RUIDO DE FONDO**

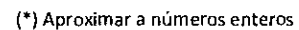
Ruido de fondo afecta la medición	<input type="checkbox"/> Si	<input checked="" type="checkbox"/> No
Fecha:	-	Hora: -

	5'	10'	15'	20'	25'	30'
NPSeq						

**Observaciones:**

### Establece Norma de Emisión de Ruidos Generados por Fuentes que Indica

<b>Información del Receptor</b>	
<b>Identificación del Receptor N°</b>	1
<b>Indicar Condiciones</b>	
<b>Medición</b>	Exterior
<b>Ventana</b>	No Aplica
<b>Modelación ISO 9613</b>	
No	





**REPORTE TÉCNICO DECRETO SUPREMO N°38/11 DEL MINISTERIO DEL MEDIO AMBIENTE**

Establece Norma de Emisión de Ruidos Generados por Fuentes que Indica

**FICHA DE EVALUACIÓN DE NIVELES DE RUIDO****TABLA DE EVALUACIÓN**

Receptor N°	NPC [dBA]	Ruido de Fondo [dBA]	Zona DS N°38	Periodo (Diurno/Nocturno)	Límite [dBA]	Estado (Supera/No Supera)
1	58	0	II	Nocturno	45	Supera

**OBSERVACIONES**


El ruido medido correspondió producido por un encuentro deportivo (partido de fútbol) desarrollado en el recinto deportivo denunciado, en específico, pelotazos, gritos y sonidos de silbatos.

**ANEXOS**

N°	Descripción
1	Certificado de Calibración Sonómetro Integrador QUEST, modelo SOUNDPRO SE/DL
2	Certificado de Calibración Calibrador Acústico QUEST, QC-10
3	Extracto de la Ordenanza del Plan Regulador Comunal de San Joaquín
4	Ubicación de Receptor en el Plano Regulador Comunal de San Joaquín

**RESPONSABLE DEL REPORTE (Llenar sólo ETFA)**

Fecha del reporte	
Nombre Representante Legal	
Firma Representante Legal	



## LABCAL – ISP

Laboratorio de Calibración Acústica. Instituto de Salud Pública de Chile.

### CERTIFICADO DE CALIBRACIÓN PERIÓDICA

Código: SON20170090

Página 1 de 7 páginas

FABRICANTE SONÓMETRO : QUEST

MODELO SONÓMETRO : SOUNDPRO SE/DL

NÚMERO SERIE SONÓMETRO : BHH120006

MARCA MICRÓFONO : QUEST

MODELO MICRÓFONO : QE 7052

NÚMERO SERIE MICRÓFONO : 33287

FECHA CALIBRACIÓN : 20/09/2017

CLIENTE : SEREMI SALUD REGIÓN METROPOLITANA

**Mauricio Sánchez V**  
Técnico de Calibración

**Juan Carlos Valenzuela Illanes**  
Director Técnico

Laboratorio de Calibración Acústica  
Departamento Salud Ocupacional  
Instituto de Salud Pública de Chile

La incertidumbre expandida de medida se ha obtenido multiplicando la incertidumbre típica de medición por el factor de cobertura  $k=2$  que, para una distribución normal, corresponde a una probabilidad de cobertura de aproximadamente el 95%.

Anexo a este Certificado de Calibración se adjuntan los valores nominales de los resultados de la calibración, junto con las tolerancias establecidas en la especificación metrológica aplicada. Se incluye además, una tabla resumen con el resultado de contrastar dichas tolerancias con los resultados, teniendo en cuenta la incertidumbre de medida. La tabla no supone la conformidad del instrumento con respecto a la especificación metrológica, tan sólo con los apartados de dicha especificación metrológica.

Los resultados se refieren al momento y condiciones en que se realizaron las mediciones, aplicando únicamente al instrumento sometido a ensayo. Este informe no podrá ser reproducido parcialmente sin la aprobación por escrito del laboratorio que lo expide.

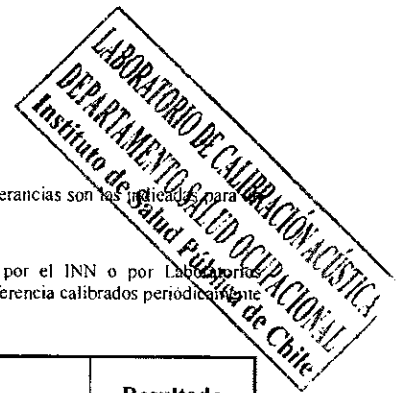
- **CONDICIONES AMBIENTALES DE MEDIDA:**  
T = 23°C ± 3°C / H.R. = 50% ± 20% / P = 95kPa ± 10kPa
- **CONDICIONES AMBIENTALES DE REFERENCIA:**  
T = 23°C / H.R. = 50 % / P = 101,325kPa
- **PROCEDIMIENTO DE CALIBRACIÓN:**  
ME-512.03-001 Calibración de Sonómetros Según Norma Técnica IEC 61672-3:2006 de Sonómetros.
- **ESPECIFICACIÓN METROLÓGICA APLICADA:**  
Las tolerancias aplicadas son las establecidas en la Norma IEC 61672-3:2006 de Sonómetros. Dichas tolerancias son las indicadas para grado de precisión del instrumento Clase 2.
- **PATRONES UTILIZADOS EN LA CALIBRACIÓN:**  
Los patrones utilizados garantizan su trazabilidad a través de Laboratorios nacionales acreditados por el INN o por Laboratorios internacionales acreditados. La trazabilidad de las medidas efectuadas se refiere a nuestros patrones de referencia calibrados periódicamente con los patrones de los laboratorios de Brüel & Kjaer.
- **RESUMEN DE RESULTADOS:**

Apartado de la especificación metrológica (Ref. IEC 61672-3:2006)		Resultado
Indicación a la frecuencia de comprobación de la calibración (Apartado 9)		POSITIVO
Ruido intrínseco (Apartado 10)	Micrófono Instalado <sup>1</sup>	N/A
	Dispositivo de entrada eléctrica	POSITIVO
Ponderación frecuencial con señales acústicas (Apartado 11)	Ponderación frecuencial A	N/A
	Ponderación frecuencial C	POSITIVO
Ponderación frecuencial con señales eléctricas (Apartado 12)	Ponderación frecuencial A	POSITIVO
	Ponderación frecuencial C	POSITIVO
	Ponderación frecuencial lineal	POSITIVO
	Ponderación frecuencial Z	POSITIVO
Ponderaciones temporales y frecuenciales a 1 kHz (Apartado 13)	Ponderaciones frecuenciales	POSITIVO
	Ponderaciones temporales	POSITIVO
Linealidad de nivel en el margen de nivel de referencia (Apartado 14)		POSITIVO
Linealidad de nivel incluyendo el selector de márgenes de nivel (Apartado 15)		POSITIVO
Respuesta a tren de ondas (Apartado 16)	Ponderación temporal Fast	POSITIVO
	Ponderación temporal Slow	POSITIVO
	Nivel promediado en el tiempo	POSITIVO
Nivel de sonido con ponderación C de pico (Apartado 17)		POSITIVO
Indicación de sobrecarga (Apartado 18)		POSITIVO

- Resultado **POSITIVO** significa que el instrumento cumple con la especificación metrológica aplicada.
- Resultado **NEGATIVO** significa que el instrumento no cumple con la especificación metrológica aplicada.
- Resultado **N/A** significa que el ensayo no es aplicable al instrumento.

• **INSTRUMENTACIÓN UTILIZADA PARA LA CALIBRACIÓN**

INSTRUMENTO	MARCA	MODELO	Nº SERIE	CERTIFICADO DE CALIBRACIÓN	CALIBRADO POR
Generador de funciones	STANDFORD	DS360	88431	2016-3605	DTS
Generador Multifrecuencia	BRUEL & KJAER	4226	2692339	CAS-140788-X5Y9G2-902	BRÜEL&KJÆR North America Inc.
Multímetro Digital	AGILENT TECHNOLOGIES	3458*	MY45044808	D-K-15155-01-00	UNIVERSIDAD DE CONCEPCIÓN
Módulo de presión Barométrica	ALMEMO	FD A612-SA	9040332	D-K-15211-01-00	ENAER
Termohigrómetro	ALMEMO	FH A646-E1	09070450	D-K-15211-01-00	ENAER



**INDICACIÓN A LA FRECUENCIA DE CALIBRACIÓN**

NPA aplicado (dB)	Frecuencia (Hz)	Ponderación Frecuencial (dB)	Corrección (dB)	Ajustado	Nivel Leído (dB)	Nivel Esperado (dB)	Desviación (dB)	U (dB)	Tolerancia positiva (dB)	Tolerancia negativa (dB)
113.94	1000	0	-0.18	NO	114.40	114.12	0.28	0.17	1.4	-1.4
113.94	1000	0	-0.18	SI	114.00	114.12	-0.12	0.17	1.4	-1.4

**RUIDO INTRÍNSECO****Dispositivo de Entrada Eléctrica**


Ponderación Frecuencial	Nivel Leído (dB)	U (dB)	Especificación Fabricante (dB)
A	21.30	0.058	22.00
C	28.70	0.058	30.00
Z	34.60	0.058	35.00

**PONDERACIÓN FRECUENCIAL ACÚSTICA****Ponderación Frecuencial C**

NPA aplicado (dB)	Frecuencia (Hz)	Ponderación Frecuencial (dB)	Corrección (dB)	Nivel Leído (dB)	Nivel Esperado (dB)	Desviación (dB)	U (dB)	Tolerancia positiva (dB)	Tolerancia negativa (dB)
113.99	63	-0.8	0.13	113.35	112.84	0.51	0.24	2.5	-2.5
113.95	125	-0.2	0.06	114.00	113.47	0.53	0.21	2	-2
113.93	250	0	0.00	114.00	113.71	0.29	0.21	1.9	-1.9
113.93	500	0	-0.12	114.00	113.83	0.17	0.21	1.9	-1.9
113.94	1000	0	-0.18	113.90	-	-	-	-	-
113.94	2000	-0.2	0.07	113.60	113.45	0.15	0.21	2.6	-2.6
113.87	4000	-0.8	0.69	112.55	112.16	0.39	0.24	3.6	-3.6
113.98	8000	-3	2	107.30	108.76	-1.46	0.21	5.6	-5.6

**PONDERACIÓN FRECUENCIAL****Ponderación Frecuencial A**

NPA aplicado (dB)	Frecuencia (Hz)	Ponderación Frecuencial (dB)	Corrección (eléctrica) (dB)	Nivel Leído (dB)	Nivel Esperado (dB)	Desviación (dB)	U (dB)	Tolerancia positiva (dB)	Tolerancia negativa (dB)
111.20	63	-26.2	0	84.80	85.00	-0.20	0.18	2.5	-2.5
101.10	125	-16.1	0	84.90	85.00	-0.10	0.18	2	-2
93.60	250	-8.6	0	84.90	85.00	-0.10	0.18	1.9	-1.9
88.20	500	-3.2	0	84.90	85.00	-0.10	0.18	1.9	-1.9
85.00	1000	0	0	85.00	-	-	-	-	-
83.80	2000	1.2	0	85.00	85.00	0.00	0.18	2.6	-2.6
84.00	4000	1	0	85.00	85.00	0.00	0.18	3.6	-3.6
86.10	8000	-1.1	0	85.10	85.00	0.10	0.18	5.6	-5.6

**Ponderación Frecuencial C**

NPA aplicado (dB)	Frecuencia (Hz)	Ponderación Frecuencial (dB)	Corrección (eléctrica) (dB)	Nivel Leído (dB)	Nivel Esperado (dB)	Desviación (dB)	U (dB)	Tolerancia positiva (dB)	Tolerancia negativa (dB)
85.80	63	-0.8	0	85.00	85.00	0.00	0.18	2.5	-2.5
85.20	125	-0.2	0	85.00	85.00	0.00	0.18	2	-2
85.00	250	0	0	85.00	85.00	0.00	0.18	1.9	-1.9
85.00	500	0	0	85.00	85.00	0.00	0.18	1.9	-1.9
85.00	1000	0	0	85.00	-	-	-	-	-
85.20	2000	-0.2	0	84.90	85.00	-0.10	0.18	2.6	-2.6
85.80	4000	-0.8	0	84.90	85.00	-0.10	0.18	3.6	-3.6
88.00	8000	-3	0	84.90	85.00	-0.10	0.18	5.6	-5.6

**Ponderación Frecuencial Z**

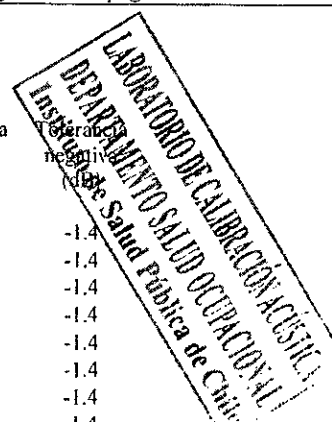
NPA aplicado (dB)	Frecuencia (Hz)	Ponderación Frecuencial (dB)	Corrección (eléctrica) (dB)	Nivel Leído (dB)	Nivel Esperado (dB)	Desviación (dB)	U (dB)	Tolerancia positiva (dB)	Tolerancia negativa (dB)
85.00	63	0	0	84.90	85.00	-0.10	0.18	2.5	-2.5
85.00	125	0	0	85.00	85.00	0.00	0.18	2	-2
85.00	250	0	0	84.90	85.00	-0.10	0.18	1.9	-1.9
85.00	500	0	0	85.00	85.00	0.00	0.18	1.9	-1.9
85.00	1000	0	0	85.00	-	-	-	-	-
85.00	2000	0	0	84.90	85.00	-0.10	0.18	2.6	-2.6
85.00	4000	0	0	84.90	85.00	-0.10	0.18	3.6	-3.6
85.00	8000	0	0	84.40	85.00	-0.60	0.18	5.6	-5.6

**Ponderación Frecuencial Lineal**

NPA aplicado (dB)	Frecuencia (Hz)	Ponderación Frecuencial (dB)	Corrección (eléctrica) (dB)	Nivel Leído (dB)	Nivel Esperado (dB)	Desviación (dB)	U (dB)	Tolerancia positiva (dB)	Tolerancia negativa (dB)
85.00	63	0	0	84.90	85.00	-0.10	0.18	2.5	-2.5
85.00	125	0	0	84.80	85.00	-0.20	0.18	2	-2
85.00	250	0	0	84.90	85.00	-0.10	0.18	1.9	-1.9
85.00	500	0	0	84.90	85.00	-0.10	0.18	1.9	-1.9
85.00	1000	0	0	85.00	-	-	-	-	-
85.00	2000	0	0	84.90	85.00	-0.10	0.18	2.6	-2.6
85.00	4000	0	0	84.90	85.00	-0.10	0.18	3.6	-3.6
85.00	8000	0	0	84.90	85.00	-0.10	0.18	5.6	-5.6

**LINEALIDAD**

NPA aplicado (dB)	Frecuencia (Hz)	Nivel Leído (dB)	Nivel Esperado (dB)	Desviación (dB)	U (dB)	Tolerancia positiva (dB)	Tolerancia negativa (dB)
134.10	8000	OVERLOAD	133.00	-	-	1.4	-1.4
133.10	8000	132.00	132.00	0.00	0.14	1.4	-1.4
132.10	8000	131.00	131.00	0.00	0.14	1.4	-1.4
131.10	8000	130.00	130.00	0.00	0.14	1.4	-1.4
130.10	8000	129.00	129.00	0.00	0.14	1.4	-1.4
129.10	8000	128.00	128.00	0.00	0.14	1.4	-1.4
128.10	8000	127.00	127.00	0.00	0.14	1.4	-1.4
127.10	8000	126.00	126.00	0.00	0.14	1.4	-1.4
126.10	8000	125.00	125.00	0.00	0.14	1.4	-1.4
125.10	8000	124.00	124.00	0.00	0.14	1.4	-1.4
120.10	8000	119.00	119.00	0.00	0.14	1.4	-1.4
115.10	8000	114.00	-	-	-	-	-
110.10	8000	109.00	109.00	0.00	0.14	1.4	-1.4
105.10	8000	104.00	104.00	0.00	0.14	1.4	-1.4
100.10	8000	99.00	99.00	0.00	0.14	1.4	-1.4
95.10	8000	94.00	94.00	0.00	0.14	1.4	-1.4
90.10	8000	89.00	89.00	0.00	0.14	1.4	-1.4
85.10	8000	84.00	84.00	0.00	0.14	1.4	-1.4
80.10	8000	79.00	79.00	0.00	0.14	1.4	-1.4
75.10	8000	73.90	74.00	-0.10	0.14	1.4	-1.4
70.10	8000	69.00	69.00	0.00	0.14	1.4	-1.4
65.10	8000	63.90	64.00	-0.10	0.14	1.4	-1.4
60.10	8000	58.90	59.00	-0.10	0.14	1.4	-1.4
55.10	8000	54.00	54.00	0.00	0.14	1.4	-1.4
50.10	8000	49.00	49.00	0.00	0.14	1.4	-1.4
49.10	8000	48.10	48.00	0.10	0.14	1.4	-1.4
48.10	8000	47.10	47.00	0.10	0.14	1.4	-1.4
47.10	8000	46.20	46.00	0.20	0.14	1.4	-1.4
46.10	8000	45.30	45.00	0.30	0.14	1.4	-1.4
45.10	8000	44.30	44.00	0.30	0.14	1.4	-1.4
44.10	8000	43.40	43.00	0.40	0.14	1.4	-1.4
43.10	8000	42.50	42.00	0.50	0.14	1.4	-1.4
42.10	8000	41.60	41.00	0.60	0.14	1.4	-1.4
41.10	8000	40.80	40.00	0.80	0.14	1.4	-1.4
40.10	8000	UNDER-RANGE	39.00	-	-	1.4	-1.4



**LINEALIDAD SELECTOR MARGENES DE NIVEL**

NPA aplicado (dB)	Frecuencia (Hz)	Rango	Rango (dB)	Nivel Leído (dB)	Nivel Esperado (dB)	Desviación (dB)	U (dB)	Tolerancia positiva (dB)	Tolerancia negativa (dB)
114.00	1000	Ref	40 - 130	114.10	-	-	-	-	-
124.00	1000	R1	50 - 140	124.00	124.10	-0.10	0.14	1.4	-1.4
135.00	1000	R1	50 - 140	135.00	135.00	0.00	0.14	1.4	-1.4
104.00	1000	R2	30 - 120	104.00	104.10	-0.10	0.14	1.4	-1.4
115.00	1000	R2	30 - 120	115.00	115.00	0.00	0.14	1.4	-1.4
94.00	1000	R3	20 - 110	94.00	94.10	-0.10	0.14	1.4	-1.4
105.00	1000	R3	20 - 110	105.00	105.00	0.00	0.14	1.4	-1.4
84.00	1000	R4	10 - 100	84.00	84.10	-0.10	0.14	1.4	-1.4
95.00	1000	R4	10 - 100	95.00	95.00	0.00	0.14	1.4	-1.4
74.00	1000	R5	0 - 90	74.00	74.10	-0.10	0.14	1.4	-1.4
85.00	1000	R5	0 - 90	85.00	85.00	0.00	0.14	1.4	-1.4
64.00	1000	R6	-10 - 80	64.00	64.10	-0.10	0.14	1.4	-1.4
75.00	1000	R6	-10 - 80	75.00	75.00	0.00	0.14	1.4	-1.4
54.00	1000	R7	-20 - 70	54.10	54.10	0.00	0.14	1.4	-1.4
65.00	1000	R7	-20 - 70	65.10	65.10	0.00	0.14	1.4	-1.4

**DIFERENCIA DE INDICACIÓN****Ponderaciones Temporales**

NPA aplicado (dB)	Frecuencia (Hz)	Ponderación Temporal	Nivel Leído (dB)	Nivel Esperado (dB)	Desviación (dB)	U (dB)	Tolerancia positiva (dB)	Tolerancia negativa (dB)
114.00	1000	NPS Fast	114.10	-	-	-	-	-
114.00	1000	NPS Slow	114.10	114.10	0.00	0.082	0.3	-0.3
114.00	1000	Leq	114.13	114.10	0.03	0.082	0.3	-0.3

**Ponderaciones Frecuenciales**

NPA aplicado (dB)	Frecuencia (Hz)	Ponderación Frecuencial	Nivel Leído (dB)	Nivel Esperado (dB)	Desviación (dB)	U (dB)	Tolerancia positiva (dB)	Tolerancia negativa (dB)
114.00	1000	A	114.10	-	-	-	-	-
114.00	1000	C	114.00	114.10	-0.10	0.082	0.4	-0.4
114.00	1000	Z	114.00	114.10	-0.10	0.082	0.4	-0.4
114.00	1000	Lineal	114.00	114.10	-0.10	0.082	0.4	-0.4

**RESPUESTA A TREN DE ONDAS****Ponderación temporal Fast**

NPA aplicado (dB)	Frecuencia (Hz)	Duración (ms)	t_exp (s)	Nivel Leído (dB)	Nivel Esperado (dB)	Desviación (dB)	U (dB)	Tolerancia positiva (dB)	Tolerancia negativa (dB)
126.00	4000.00	-	-	127.00	-	-	-	-	-
126.00	4000.00	200	0.125	125.90	126.02	-0.12	0.082	1.3	-1.3
126.00	4000.00	2	0.125	108.50	109.01	-0.51	0.082	1.3	-2.8
126.00	4000.00	0.25	0.125	99.50	100.01	-0.51	0.082	1.8	-5.3

**Ponderación temporal Slow**

NPA aplicado (dB)	Frecuencia (Hz)	Duración (ms)	t_exp (s)	Nivel Leído (dB)	Nivel Esperado (dB)	Desviación (dB)	U (dB)	Tolerancia positiva (dB)	Tolerancia negativa (dB)
126.00	4000.00	-	-	127.00	-	-	-	-	-
126.00	4000.00	200	1	119.40	119.58	-0.18	0.082	1.3	-1.3
126.00	4000.00	2	1	99.80	100.01	-0.21	0.082	1.3	-5.3

**Nivel promediado en el tiempo**

NPA aplicado (dB)	Frecuencia (Hz)	Duración (ms)	Nivel Leído (dB)	Nivel Esperado (dB)	Desviación (dB)	U (dB)	Tolerancia positiva (dB)	Tolerancia negativa (dB)
126.00	4000.00	-	127.00	-	-	-	-	-
126.00	4000.00	200	120.00	120.01	-0.01	0.082	1.3	-1.3
126.00	4000.00	2	100.10	100.01	0.09	0.082	1.3	-2.8
126.00	4000.00	0.25	90.90	90.98	-0.08	0.082	1.8	-5.3


**NIVEL DE SONIDO CON PONDERACIÓN C DE PICO**

NPA aplicado (dB)	Frecuencia (Hz)	Número de Ciclos	Lcpeak-Lc	Nivel Leído (dB)	Nivel Esperado (dB)	Desviación (dB)	U (dB)	Tolerancia positiva (dB)	Tolerancia negativa (dB)
138.00	8000	-	-	134.90	-	-	-	-	-
135.00	500	-	-	134.90	-	-	-	-	-
138.00	8000	Uno	3.4	138.30	138.30	0.00	0.082	3.4	-3.4
135.00	500	Semiciclo positivo	2.4	137.10	137.30	-0.20	0.082	2.4	-2.4
135.00	500	Semiciclo negativo	2.4	137.10	137.30	-0.20	0.082	2.4	-2.4

**INDICACIÓN DE SOBRECARGA**

Margen Superior (dB)	Frecuencia (Hz)	Señal de Entrada	Nivel Sobrecarga (dB)	Nivel Esperado (dB)	Desviación (dB)	U (dB)	Tolerancia positiva (dB)	Tolerancia negativa (dB)
140	4000	Semiciclo positivo	146.10	-	-	-	-	-
140	4000	Semiciclo negativo	146.00	146.10	-0.10	0.14	1.8	-1.8





## LABCAL – ISP

Laboratorio de Calibración Acústica. Instituto de Salud Pública de Chile.

### CERTIFICADO DE CALIBRACIÓN PERIÓDICA

Código: CAL20170083-2

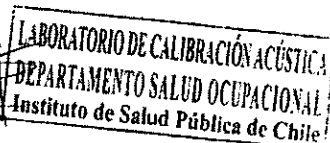
Este certificado reemplaza al certificado CAL2017083 emitido el 25-09-2017.

Página 1 de 1 páginas (más anexos)

CALIBRADOR ACÚSTICO	: QUEST
MODELO	: QC-10
NÚMERO DE SERIE	: QIH110262
FECHA DE CALIBRACIÓN	: 20 – 09 – 2017
CLIENTE	: SEREMI SALUD REGIÓN METROPOLITANA
TÉCNICO DE CALIBRACIÓN	: MAURICIO SANCHEZ VALENZUELA

Signatario autorizado

Juan Carlos Valenzuela Illanes  
Director Técnico



Fecha de emisión: 28 – 09 – 2017

La incertidumbre expandida de medida se ha obtenido multiplicando la incertidumbre típica de medición por el factor de cobertura  $k=2$  que, para una distribución normal, corresponde a una probabilidad de cobertura de aproximadamente el 95%.

Anexo a este Certificado de Calibración se adjuntan los valores nominales de los resultados de la calibración, junto con las tolerancias establecidas en la especificación metrológica aplicada. Se incluye además, una tabla resumen con el resultado de contrastar dichas tolerancias con los resultados, teniendo en cuenta la incertidumbre de medida. La tabla no supone la conformidad del instrumento con respecto a la especificación metrológica, tan solo con los apartados de dicha especificación metrológica.


Los resultados se refieren al momento y condiciones en que se realizaron las mediciones, aplicando únicamente al instrumento sometido a ensayo. Este Informe no podrá ser reproducido parcialmente sin la aprobación por escrito del laboratorio que lo expide.

Laboratorio de Calibración Acústica. Instituto de Salud Pública de Chile

Marathon 1000 – Nuñoa – Santiago – Chile.

Tel.: (56 – 2) 2575 55 61.

[www.ispch.cl](http://www.ispch.cl)



- **CONDICIONES AMBIENTALES DE MEDIDA:**  
 $T = 23^{\circ}\text{C} \pm 3^{\circ}\text{C}$  / H.R. =  $50\% \pm 20\%$  /  $P = 95\text{kPa} \pm 10\text{kPa}$
- **CONDICIONES AMBIENTALES DE REFERENCIA:**  
 $T = 23^{\circ}\text{C}$  / H.R. =  $50\%$  /  $P = 101,325\text{kPa}$
- **PROCEDIMIENTO DE CALIBRACIÓN:**  
ME 512 03 002 Calibración de Calibradores Acústicos de Terreno Según Norma Técnica UNE-EN 60942:2005
- **ESPECIFICACIÓN METROLÓGICA APLICADA:**  
Las tolerancias aplicadas son las establecidas en el Anexo B de la norma UNE-EN 60942:2005, de Calibradores Acústicos. Dichas tolerancias son las establecidas para un grado de precisión del instrumento CLASE I.
- **PATRONES UTILIZADOS EN LA CALIBRACIÓN:**  
Los patrones utilizados garantizan su trazabilidad a través de laboratorios nacionales acreditados por el INN o por laboratorios internacionales acreditados. La trazabilidad de las medidas efectuadas se refiere a nuestros patrones de referencia calibrados periódicamente con los patrones de los laboratorios de Brüel & Kjaer.
- **OBSERVACIONES:**  
Todos los resultados están referidos a las condiciones ambientales de referencia establecidas en la especificación metrológica aplicada.
- **RESUMEN DE RESULTADOS:**

Apartados de la especificación metrológica Norma UNE-EN 60942:2005	Prueba	Resultado
Niveles de presión acústica (Apartados 5.2.2 y 5.2.3 - Tabla 1)	Valor nominal	POSITIVO
	Estabilidad	POSITIVO
Distorsión total (Apartado 5.5 - Tabla 6)		POSITIVO
Frecuencia (Apartado 5.3.2 - Tabla 3)	Valor nominal	POSITIVO

- Resultado **POSITIVO** significa que el instrumento cumple con la especificación metrológica aplicada.
- Resultado **NEGATIVO** significa que el instrumento no cumple con la especificación metrológica aplicada.
- Resultado **N/A** significa que el ensayo no es aplicable al instrumento.

▪ **INSTRUMENTACIÓN UTILIZADA PARA LA CALIBRACIÓN**


INSTRUMENTO	MARCA	MODELO	Nº SERIE	CERTIFICADO DE CALIBRACIÓN	CALIBRADO POR
Generador de funciones	STANDFORD	DS360	88431	2016-3605	DTS
Medidor Digital	AGILENT	3458A	MY45044808	D-K-15155-01-00	UNIVERSIDAD DE CONCEPCIÓN
Módulo de presión Barométrica	ALMEMO	FD A612-SA	9040332	D-K-15211-01-00	ENAER
Termohigrómetro	ALMEMO	PH A646-EI	09070450	D-K-15211-01-00	ENAER
Microfono Patrón	BRUEL & KJAER	4192	2686091	CAS-140788-XSY9(12-30)	BRUEL & KJAER North America Inc.
Microfono Patrón	BRUEL & KJAER	4180	2660981	M2 10-11 BL-3.1	BRUEL & KJAER North America Inc.

Laboratorio de Calibración Acústica. Instituto de Salud Pública de Chile

Marathon 1000 - Ñuñoa - Santiago - Chile

Tel.: (56 - 2) 2575 55 61.

www.ispch.cl



### NIVEL DE PRESIÓN SONORA

#### Valor nominal del NPS

NPS (dB)	Frecuencia (Hz)	Nivel Leído (dB)	Desviación (dB)	Tolerancia Positiva (dB)	Tolerancia Negativa (dB)	Incertidumbre (dB)
114.00	1000.00	114.08	0.08	0.40	-0.40	± 0.11

#### Estabilidad del NPS

NPS (dB)	Frecuencia (Hz)	Nivel Leído (dB)	Nivel Esperado (dB)	Desviación (dB)	Tolerancia (dB)	Incertidumbre (dB)
114.00	1000.00	0.00	11.00	0.00	0.10	± 0.0058

### DISTORSIÓN

NPS (dB)	Frecuencia (Hz)	Distorsión Leída (%)	Distorsión Esperada (%)	Desviación (%)	Tolerancia (%)	Incertidumbre (%)
114.00	1000.00	0.478	0.000	0.478	3.000	± 0.13

### FRECUENCIA

#### Valor nominal de la Frecuencia

NPS (dB)	Frecuencia (Hz)	Frecuencia Exacta (Hz)	Frecuencia Leída (Hz)	Desviación (Hz)	Tolerancia Positiva (Hz)	Tolerancia Negativa (Hz)	Incertidumbre (Hz)
114.00	1000.00	1000.00	999.19	-0.81	10.00	-10.00	± 0.50

Si a la izquierda de la línea aparece la palabra **ERROR** significa que la lectura, expandida por la incertidumbre de la medición, no está dentro de las tolerancias establecidas en la especificación metrología aplicada. Las unidades de medida dB son referidas a 20 µPa.

**ARTICULO 19. Edificación en predios existentes.** Los proyectos de construcción, reconstrucción, reparación, alteración y ampliación que se emplacen en predios existentes a la fecha de publicación en el Diario Oficial de la Resolución que aprueba el presente Plan Regulador, generados por subdivisiones anteriores aprobadas por la Dirección de Obras Municipales, que no cumplan con las superficies y frentes prediales mínimos establecidos en esta Ordenanza, se aprobarán dándose cumplimiento a las demás normas que se establecen en esta Ordenanza.

## CAPITULO IV

### DEFINICIÓN DE LA ZONIFICACIÓN USO DEL SUELO Y NORMAS ESPECIFICAS

**ARTICULO 20:** El Plan Regulador Comunal se aplica en las zonas del área del plano PRSJ 1 y en las zonas indicadas en el plano PRSJ 2 que modifica el plano PRSJ 1.

**ARTICULO 21.** Los límites de las Zonas son los graficados en el citado Plano. Cuando una Zona corresponda a una franja que enfrenta una vía, se entenderá que ésta se conforma por los predios que enfrentan a las vías indicadas, en los tramos que se grafican en el Plano, de acuerdo a los títulos de dominio vigentes a la fecha de la puesta en vigencia del presente Plan Regulador.

**ARTICULO 22.** Los usos permitidos o excluidos en cada zona, y las condiciones de subdivisión de predios y normas de edificación y de urbanización que le son aplicables son las siguientes:

#### ZONA Z-1. RESIDENCIAL

##### Usos permitidos:

- Vivienda.
- Equipamiento: de salud, educación, culto, cultura, organización comunitaria, áreas verdes, servicios profesionales y comercio minorista.
- Servicios artesanales inofensivos calificados en categoría 1.

##### Usos prohibidos:

- Equipamiento no mencionados como permitidos.
- Actividades productivas de carácter industrial no mencionadas como permitidas.
- Edificios y Playas de Estacionamiento y centros de reparaciones y servicios automotrices.

##### Superficie predial mínima:

- |  |                      |
|--|----------------------|
| -Vivienda  | : 200 m <sup>2</sup> |
| -Comercio y servicios artesanales inofensivos anexados a la vivienda | : 200 m <sup>2</sup> |
| -Equipamiento  | : 300 m <sup>2</sup> |

