

OFICIO N° 05741/2023

ANT.: RESOLUCIÓN EXENTA N°1134/2023 DE LA SMA

MAT.: TERCER INFORME DE IMPLEMENTACIÓN DE
MEDIDAS PROVISIONALES

VALDIVIA, LUNES, 24 DE JULIO DE 2023

DE: **CARLA ANDREA AMTMANN FECCI**
ALCALDESA
ILUSTRE MUNICIPALIDAD DE VALDIVIA

A: **MARIE CLUDE PLUMER BODINE**
SUPERINTENDENTA DE MEDIO AMBIENTE
SUPERINTENDENCIA DE MEDIO AMBIENTE
TEATINOS 280, PISO 9 SANTIAGO CHILE

Por medio del presente, vengo en informar tenor de lo ordenado por el numeral 5° del resuelvo primero de vuestra Resolución Exenta 1134 del 30 de junio de 2023. En consecuencia, se adjunta el tercer y último reporte de implementación de las Medidas Provisionales ordenadas.
Sin otro particular, me despido cordialmente.



BETTY ROXANA CARO MILLAN
Secretaria Municipal
Secretaria Municipal



CARLA ANDREA AMTMANN FECCI
Alcaldesa
Ilustre Municipalidad De Valdivia

CAF/evr/efm

Incl.: Documento Digital: TERCER INFORME
[Ver](#)

C.C.: DIR. DE MEDIO AMBIENTE ASEO Y ORNATO
DEPTO. DE ASEO
DIR. DE ASESORIA JURIDICA
ADMINISTRACIÓN MUNICIPAL



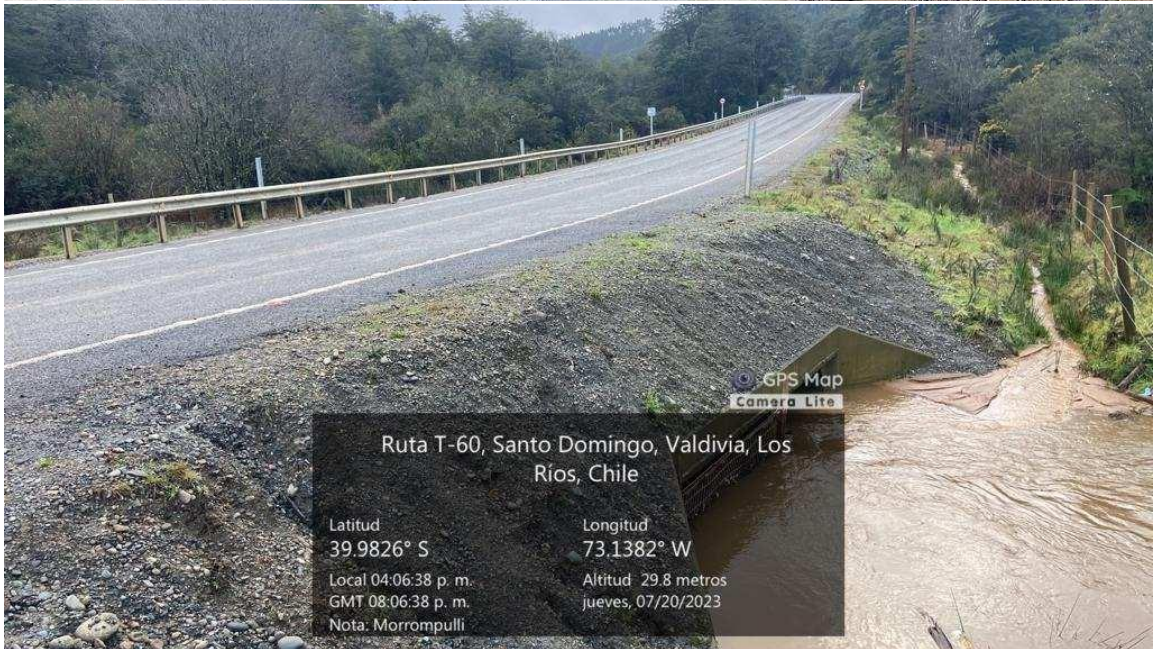
<https://valdivia.ceropapel.cl/validar/?key=21804649&hash=c627f>

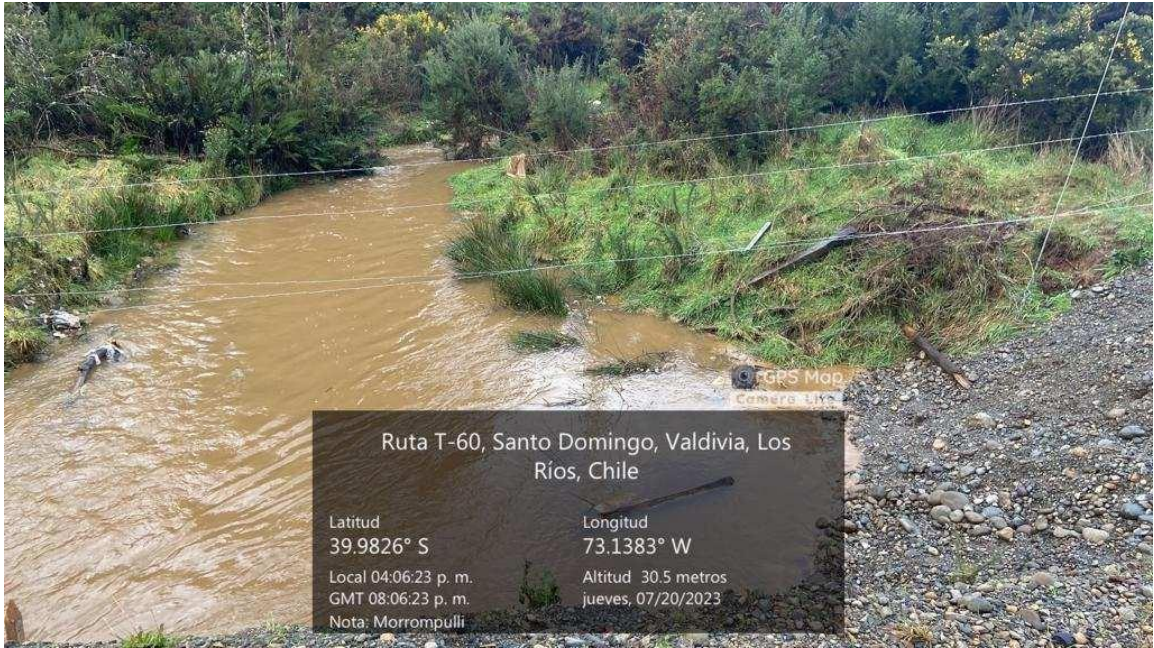
TERCER REPORTE DE AVANCE DEL ESTADO DE IMPLEMENTACIÓN DE LAS MEDIDAS PROVISIONALES DICTADAS POR RESOLUCIÓN EXENTA N°1134 DE 30 DE JUNIO DE 2023 DE LA SMA. PLAN DE EMERGENCIA FRENTE A DESLIZAMIENTO DE RESIDUOS VERTEDERO MORROMPULLI.

En el marco de las medidas provisionales dictadas por la Superintendencia del Medio Ambiente –“SMA”- mediante su Resolución Exenta N°1.134 de 30 de junio de 2023, la Municipalidad de Valdivia ha implementado un plan de emergencia frente al deslizamiento de residuos ocurrido en el vertedero “Morrompulli”. El presente documento da cuenta de las acciones implementadas dentro de dicho plan de emergencia concerniente al proyecto denominado “Contratación del Sellado y Operación del Vertedero Municipal de la ciudad de Valdivia”, calificado ambientalmente favorable mediante la Resolución Exenta N°614 de fecha 7 de agosto de 2001 –“RCA 614/2001”-. Específicamente, por medio de este reporte se da cumplimiento a lo ordenado en el numeral 5° del resuelvo primero de la aludida Resolución Exenta N°1134 y, por consiguiente, se informa sobre el estado de implementación de las medidas provisionales ordenadas al décimo quinto y último de vigencia de las mismas (al 21 de julio de 2023).

En cuanto al cronograma de saneamiento del sector, cabe señalar que durante el período comprendido entre el 14 al 18 de julio 2023, se continuó con el operativo de extracción de residuos desde el predio colindante de la Familia Valencia Mellado. Durante la tarde del martes 18 de julio se terminó con el traslado total de los residuos que quedaban en el lugar, dejando toda la zona libre, limpia y nivelada. Además, se terminó el tránsito de camiones pesados, asegurando con esto que el tramo entre la posta y el acceso al vertedero de morrompulli se encuentre limpio y libre de barro. Por su parte, en cuanto a la limpieza del estero el mosco, cabe mencionar que este se encuentra completamente limpio de los residuos. En el periodo indicado, solo se ha hecho mantención del estero, ya que la semana pasada ya se había procedido a limpiarlo completamente. Por último, en cuanto al frente de trabajo, cabe hacer presente que se trasladó la zona de operación a la parte alta del vertedero.

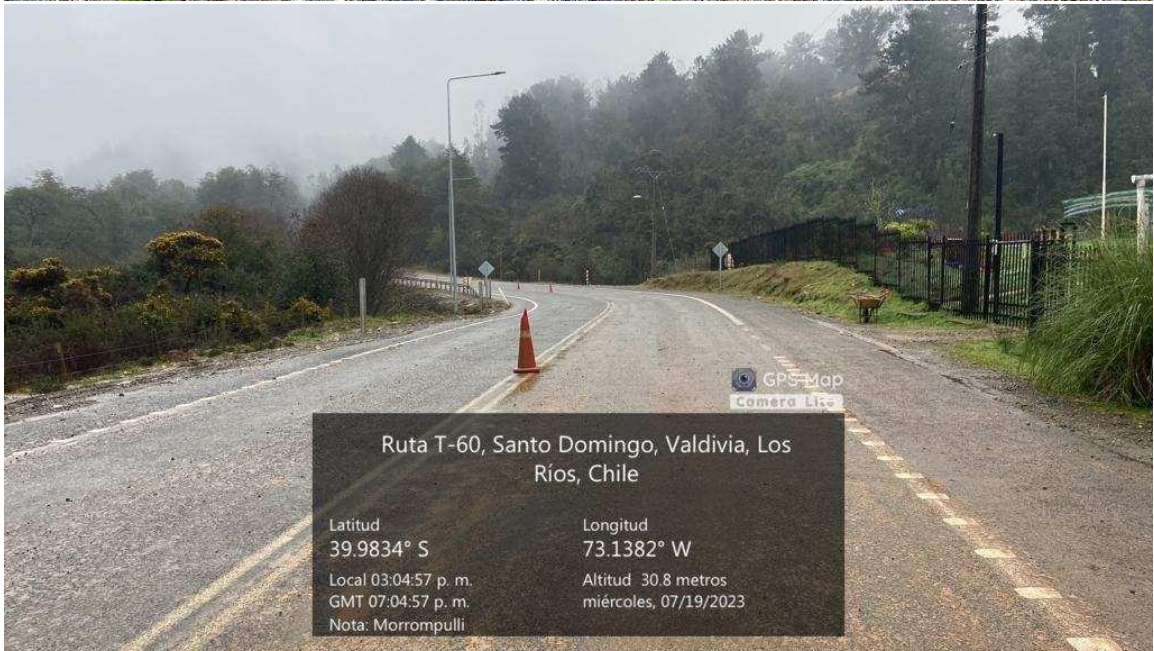
En consecuencia, con este reporte se da cuenta de la total implementación de las medidas provisionales que fueron ordenadas por vuestra entidad fiscalizadora. Se adjunta la evidencia fotográfica respectiva.





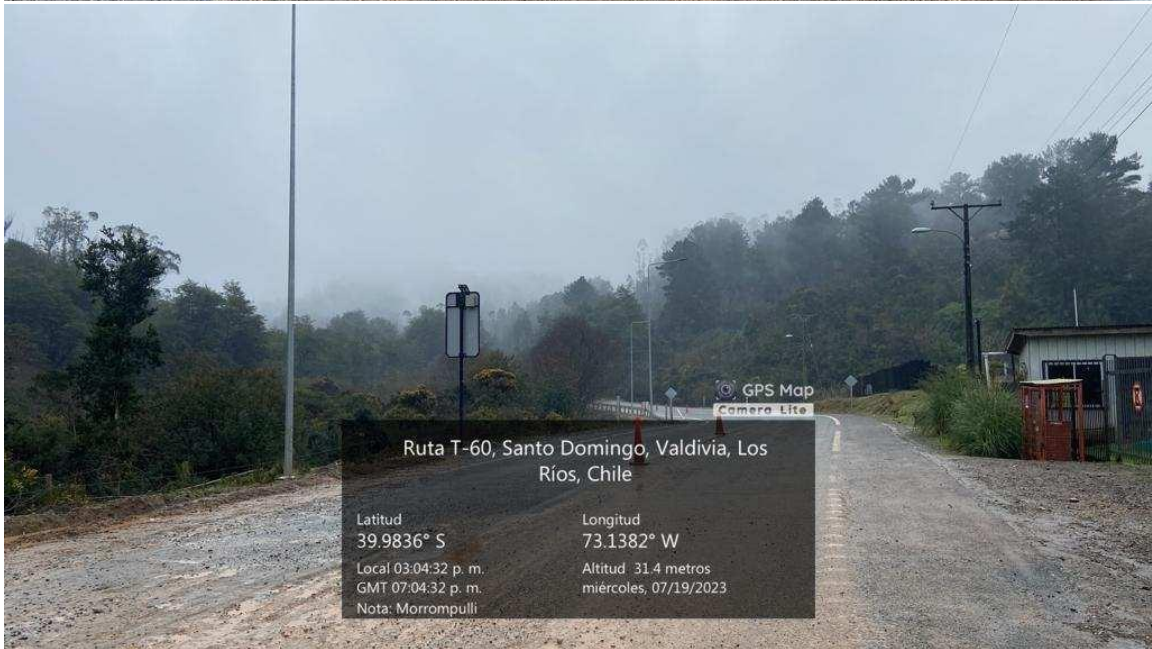
Ruta T-60, Santo Domingo, Valdivia, Los Ríos, Chile

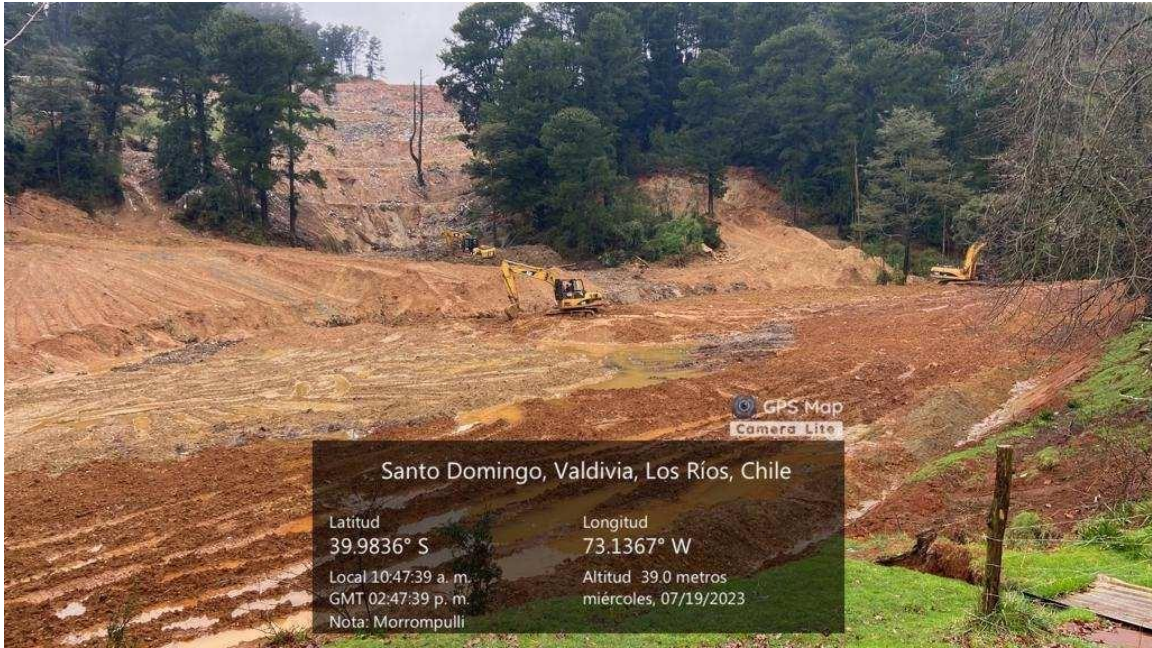
Latitud	Longitud
39.9826° S	73.1383° W
Local 04:06:23 p. m.	Altitud 30.5 metros
GMT 08:06:23 p. m.	jueves, 07/20/2023
Nota: Morrompulli	

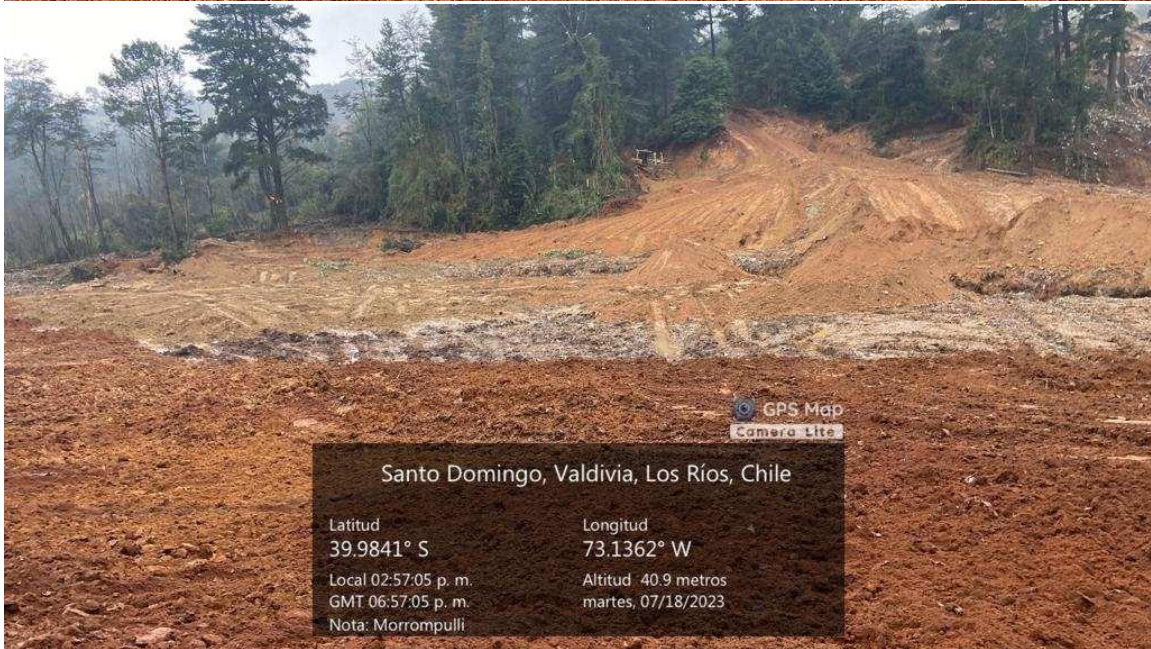
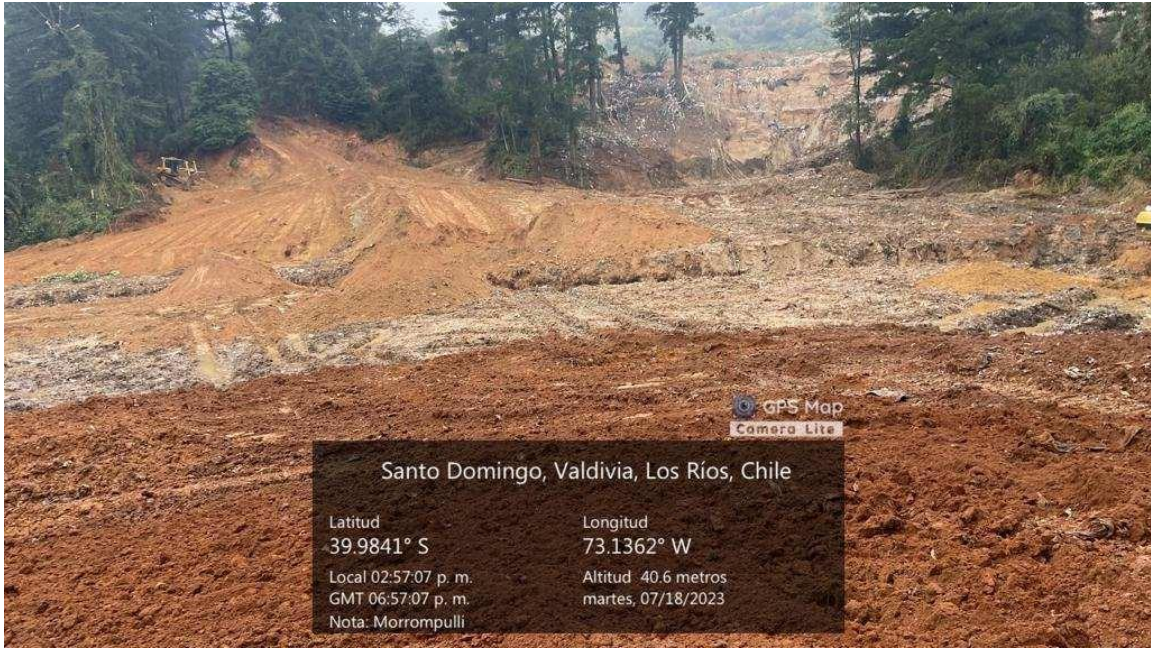


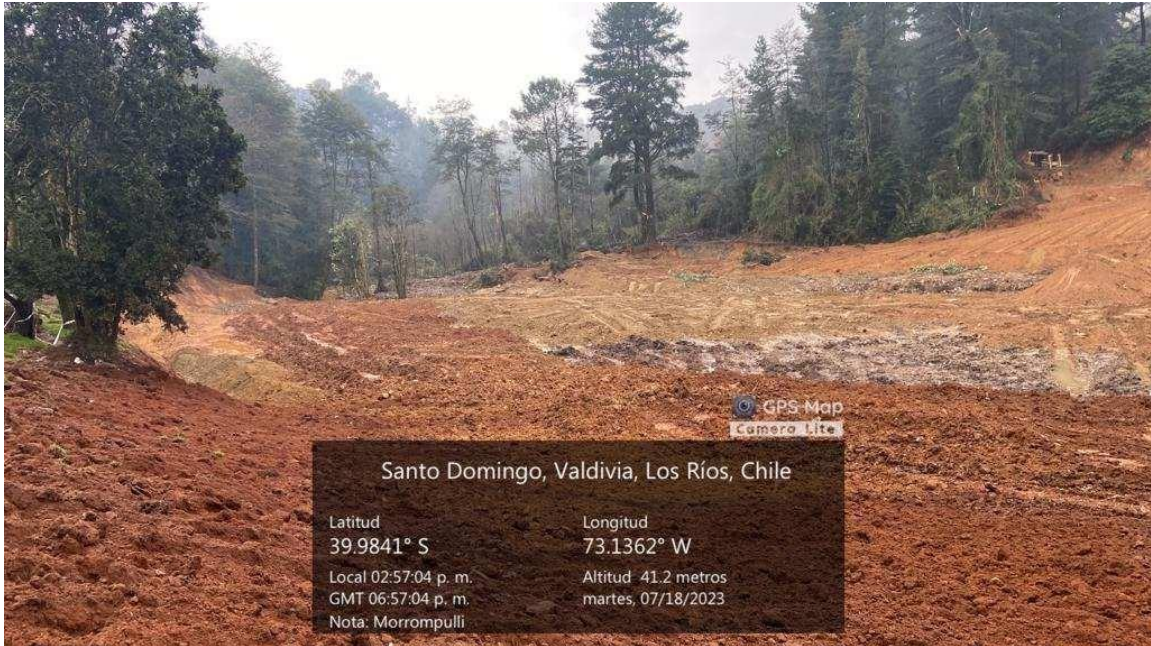
Ruta T-60, Santo Domingo, Valdivia, Los Ríos, Chile

Latitud	Longitud
39.9834° S	73.1382° W
Local 03:04:57 p. m.	Altitud 30.8 metros
GMT 07:04:57 p. m.	miércoles, 07/19/2023
Nota: Morrompulli	





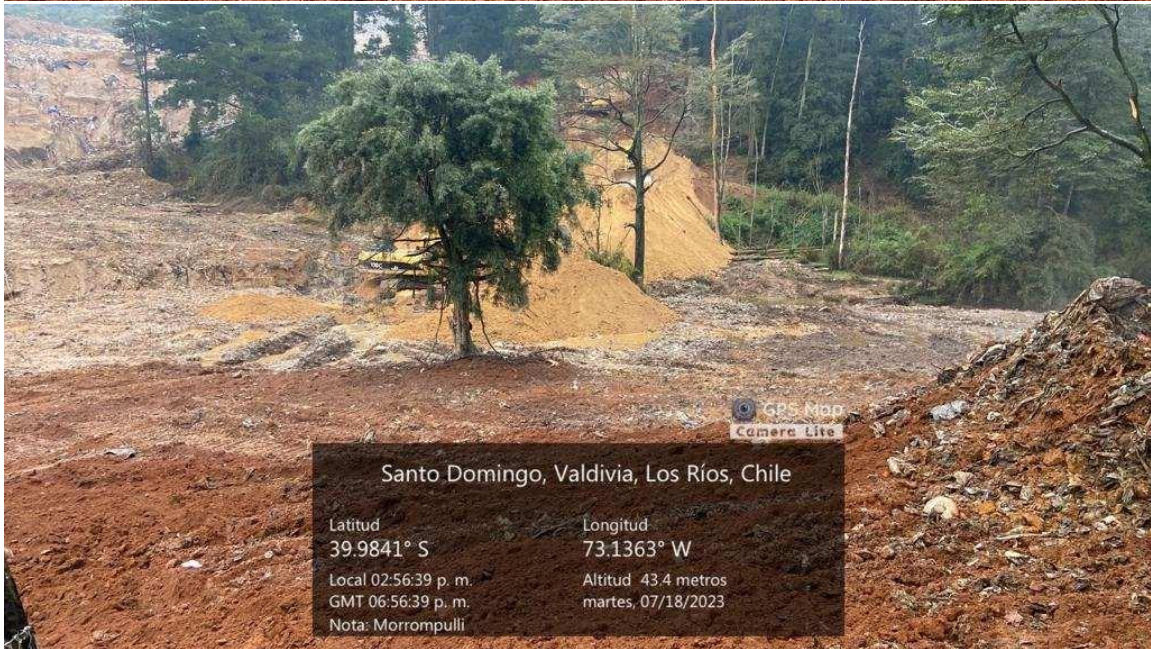




GPS Map
Camera Lite

Santo Domingo, Valdivia, Los Ríos, Chile

Latitud	Longitud
39.9841° S	73.1362° W
Local 02:57:04 p. m.	Altitud 41.2 metros
GMT 06:57:04 p. m.	martes, 07/18/2023
Nota: Morrompulli	



GPS Map
Camera Lite

Santo Domingo, Valdivia, Los Ríos, Chile

Latitud	Longitud
39.9841° S	73.1363° W
Local 02:56:39 p. m.	Altitud 43.4 metros
GMT 06:56:39 p. m.	martes, 07/18/2023
Nota: Morrompulli	

