

REPORTE SEMANAL	N°7
PERIODO A REPORTAR	13-07-2024 al 19-07-2024
PREPARADA POR:	Gerencia de Medio Ambiente – MGFSN
DESTINATARIO(S):	Superintendencia del Medio Ambiente
FECHA:	19-07-2024

## 1. Introducción

---

A través del presente reporte se entregan los medios de verificación indicados en el Resuelvo Primero de la Resolución Exenta N° 861, para acreditar la suspensión transitoria de actividades de desmantelamiento en el Roquerío N°3, del sector área Mina Planta, del Proyecto Salares Norte, durante 120 días.

El Roquerío N°3 constaba de 75 refugios, durante la fase de desmantelamiento manual se desarmaron 17 de los 75 refugios. Esto en consideración a las definiciones de la sección 3. Definiciones del “Protocolo de desmantelamiento de roqueríos liberados”.

La documentación que acredita la suspensión transitoria es la siguiente;

- Fotografías de los refugios
- Fotografías panorámicas
- Fotografía sobre roquerío, tomada con dron

**Fotografías de los refugios:** Corresponden a fotografías tomadas frente a cada uno de los refugios, para dar cuenta de la suspensión de actividades de desmantelamiento en los mismos. En la primera sección se presentan las fotografías de los 58 refugios que se encuentran el roquerío y en la segunda sección los 17 refugios desarmados. Estas fotografías se toman de manera semanal.

**Fotografías panorámicas:** Corresponden a fotografías tomadas en 7 puntos distintos que rodean el Roquerío N°3. En la Figura 1 se presenta la ubicación de los puntos donde se tomaron las fotografías panorámicas. Estas fotografías se tomarán con una frecuencia semanal.

El día de la toma de las fotografías, dependerá de las condiciones climáticas del sector.

Informa Suspensión Transitoria de Actividades de Desmantelamiento en el Roquerío  
Nº3.

Figura 1: Ubicación de los puntos donde se toman las fotografías panorámicas.









**Fotografía sobre roquerío, tomada con dron:** Corresponde a una fotografía tomada sobre el roquerío, utilizando un dron. Esta fotografía se realizará una vez a la semana.

El Anexo 4 del presente documento incluye la totalidad de los refugios.











## 2. Fotografías de los refugios

En esta sección se presentan las fotografías del periodo a reportar, las que fueron tomadas los días martes 16 de julio y miércoles 17 de julio del año en curso. La Tabla 1 muestra las fotografías de los refugios existentes (58), mientras que la Tabla 2 muestra las fotografías de los refugios desarmados durante el desmantelamiento manual (17). Estas se presentan en el Anexo 01 “Fotografías por Refugio”.











Tabla 1: Fotografías tomadas en los refugios existentes (58).











Número de Refugio	Fotografía	Número de Refugio	Fotografía
REF01		REF02	
REF03		REF05	
REF06		REF07	













Número de Refugio	Fotografía	Número de Refugio	Fotografía
REF08		REF09	
REF10		REF11	
REF12		REF13	
REF14		REF15	
REF16		REF17	



Número de Refugio	Fotografía	Número de Refugio	Fotografía
REF18		REF19	
REF20		REF21	
REF22		REF23	
REF24		REF25	
REF26		REF27	

Número de Refugio	Fotografía	Número de Refugio	Fotografía
REF28		REF29	
REF30		REF31	
REF32		REF33	
REF34		REF35	
REF38		REF39	

Número de Refugio	Fotografía	Número de Refugio	Fotografía
REF40		REF41	
REF42		REF43	
REF45		REF47	
REF48		REF50	
REF51		REF52	



Número de Refugio	Fotografía	Número de Refugio	Fotografía
REF53		REF54	
REF55		REF56	
REF60		REF62	
REF63		REF64	
REF65		REF66	

Número de Refugio	Fotografía	Número de Refugio	Fotografía
REF68		REF75	

*Tabla 2: Fotografías tomadas en los refugios desarmados (17)*

Número de Refugio	Fotografía	Número de Refugio	Fotografía
REF04		REF36	
REF37		REF44	



Número de Refugio	Fotografía	Número de Refugio	Fotografía
REF46		REF49	
REF57		REF58	
REF59		REF61	
REF67		REF69	






**Informa Suspensión Transitoria de Actividades de Desmantelamiento en el Roquerío N°3.**





Número de Refugio	Fotografía	Número de Refugio	Fotografía
REF70		REF71	
REF72		REF73	
REF74			

### 3. Fotografías panorámicas

En esta sección se presentan las fotografías panorámicas del periodo a reportar, las que fueron tomadas el miércoles 17 de julio del año 2024. En las Tabla 3 se presentan las fotografías panorámicas realizadas. Además, estas se presentan en el Anexo 02 “Fotografías panorámicas”.

Tabla 3: Fotografías panorámicas por punto del 17-07-2024.

Número de fotografía panorámica	Fotografía
Foto Panorámica 01	
Foto Panorámica 02	
Foto Panorámica 03	

Número de fotografía panorámica	Fotografía
Foto Panorámica 04	 <p>miércoles, 17 julio 2024 08:36a. m. 19J 512483 7124116</p>
Foto Panorámica 05	 <p>miércoles, 17 julio 2024 08:36a. m. 19J 512483 7124116</p>
Foto Panorámica 06	 <p>miércoles, 17 julio 2024 08:38a. m. 19J 512543 7123941</p>
Foto Panorámica 07	 <p>miércoles, 17 julio 2024 08:40a. m. 19J 512498 7123823</p>




#### 4. Fotografía dron

---

En esta sección se presenta la fotografía tomada sobre el roquerío utilizando un dron. Esta fue tomada el miércoles 17 de julio del año en curso. En la Figura 2 se observa la fotografía realizada sobre el roquerío. Además, esta se presenta en el Anexo 03 “Fotografía Dron”.

*Figura 2: Fotografía tomada sobre el roquerío N°3 (día 17/07/2024)*



---

Superintendente de Medio Ambiente – Gerencia de Medio Ambiente  
Minera Gold Fields Salares Norte SPA

---

## Anexo N°4: Listado de refugios

NÚMERO DE REFUGIO	ESTADO
REF 01	No desarmado
REF 02	No desarmado
REF 03	No desarmado
REF 04	Desarmado
REF 05	No desarmado
REF 06	No desarmado
REF 07	No desarmado
REF 08	No desarmado
REF 09	No desarmado
REF 10	No desarmado
REF 11	No desarmado
REF 12	No desarmado
REF 13	No desarmado
REF 14	No desarmado
REF 15	No desarmado
REF 16	No desarmado
REF 17	No desarmado
REF 18	No desarmado
REF 19	No desarmado
REF 20	No desarmado
REF 21	No desarmado
REF 22	No desarmado
REF 23	No desarmado
REF 24	No desarmado
REF 25	No desarmado
REF 26	No desarmado
REF 27	No desarmado
REF 28	No desarmado
REF 29	No desarmado
REF 30	No desarmado
REF 31	No desarmado
REF 32	No desarmado
REF 33	No desarmado
REF 34	No desarmado
REF 35	No desarmado
REF 36	Desarmado

**Informa Suspensión Transitoria de Actividades de Desmantelamiento en el Roquerío  
Nº3.**

<b>REF 37</b>	Desarmado
<b>REF 38</b>	No desarmado
<b>REF 39</b>	No desarmado
<b>REF 40</b>	No desarmado
<b>REF 41</b>	No desarmado
<b>REF 42</b>	No desarmado
<b>REF 43</b>	No desarmado
<b>REF 44</b>	Desarmado
<b>REF 45</b>	No desarmado
<b>REF 46</b>	Desarmado
<b>REF 47</b>	No desarmado
<b>REF 48</b>	No desarmado
<b>REF 49</b>	Desarmado
<b>REF 50</b>	No desarmado
<b>REF 51</b>	No desarmado
<b>REF 52</b>	No desarmado
<b>REF 53</b>	No desarmado
<b>REF 54</b>	No desarmado
<b>REF 55</b>	No desarmado
<b>REF 56</b>	No desarmado
<b>REF 57</b>	Desarmado
<b>REF 58</b>	Desarmado
<b>REF 59</b>	Desarmado
<b>REF 60</b>	No desarmado
<b>REF 61</b>	Desarmado
<b>REF 62</b>	No desarmado
<b>REF 63</b>	No desarmado
<b>REF 64</b>	No desarmado
<b>REF 65</b>	No desarmado
<b>REF 66</b>	No desarmado
<b>REF 67</b>	Desarmado
<b>REF 68</b>	No desarmado
<b>REF 69</b>	Desarmado
<b>REF 70</b>	Desarmado
<b>REF 71</b>	Desarmado
<b>REF 72</b>	Desarmado
<b>REF 73</b>	Desarmado
<b>REF 74</b>	Desarmado
<b>REF 75</b>	No desarmado
<b>Desarmado</b>	<b>17</b>



**Informa Suspensión Transitoria de Actividades de Desmantelamiento en el Roquerío  
Nº3.**

<b>No desarmado</b>	<b>58</b>
<b>Total Refugios</b>	<b>75</b>