

REPORTE SEMANAL	N°10
PERIODO A REPORTAR	03-08-2024 al 09-08-2024
PREPARADA POR:	Gerencia de Medio Ambiente – MGFSN
DESTINATARIO(S):	Superintendencia del Medio Ambiente
FECHA:	09-08-2024

1. Introducción

A través del presente reporte se entregan los medios de verificación indicados en el Resuelvo Primero de la Resolución Exenta N° 861, para acreditar la suspensión transitoria de actividades de desmantelamiento en el Roquerío N°3, del sector área Mina Planta, del Proyecto Salares Norte, durante 120 días.

El Roquerío N°3 constaba de 75 refugios, durante la fase de desmantelamiento manual se desarmaron 17 de los 75 refugios. Esto en consideración a las definiciones de la sección 3. Definiciones del “Protocolo de desmantelamiento de roqueríos liberados”.

La documentación que acredita la suspensión transitoria es la siguiente;

- Fotografías de los refugios
- Fotografías panorámicas
- Fotografía sobre roquerío, tomada con dron

Fotografías de los refugios: Corresponden a fotografías tomadas frente a cada uno de los refugios, para dar cuenta de la suspensión de actividades de desmantelamiento en los mismos. En la primera sección se presentan las fotografías de los 58 refugios que se encuentran el roquerío y en la segunda sección los 17 refugios desarmados. Estas fotografías se toman de manera semanal.

Fotografías panorámicas: Corresponden a fotografías tomadas en 7 puntos distintos que rodean el Roquerío N°3. En la Figura 1 se presenta la ubicación de los puntos donde se tomaron las fotografías panorámicas. Estas fotografías se tomarán con una frecuencia semanal.

El día de la toma de las fotografías, dependerá de las condiciones climáticas del sector.

Figura 1: Ubicación de los puntos donde se toman las fotografías panorámicas.









Fotografía sobre roquerío, tomada con dron: Corresponde a una fotografía tomada sobre el roquerío, utilizando un dron. Esta fotografía se realizará una vez a la semana.











El Anexo 4 del presente documento incluye la totalidad de los refugios.











2. Fotografías de los refugios











En esta sección se presentan las fotografías del periodo a reportar, las que fueron tomadas el día 5 de agosto del año en curso. La Tabla 1 muestra las fotografías de los refugios existentes (58), mientras que la Tabla 2 muestra las fotografías de los refugios desarmados durante el desmantelamiento manual (17). Estas se presentan en el Anexo 01 “Fotografías por Refugio”.











Tabla 1: Fotografías tomadas en los refugios existentes (58).

Número de Refugio	Fotografía	Número de Refugio	Fotografía
REF01		REF02	
REF03		REF05	
REF06		REF07	

Número de Refugio	Fotografía	Número de Refugio	Fotografía
REF08		REF09	
REF10		REF11	
REF12		REF13	
REF14		REF15	
REF16		REF17	

Número de Refugio	Fotografía	Número de Refugio	Fotografía
REF18		REF19	
REF20		REF21	
REF22		REF23	
REF24		REF25	
REF26		REF27	





Número de Refugio	Fotografía	Número de Refugio	Fotografía
REF28		REF29	
REF30		REF31	
REF32		REF33	
REF34		REF35	
REF38		REF39	

Número de Refugio	Fotografía	Número de Refugio	Fotografía
REF40		REF41	
REF42		REF43	
REF45		REF47	
REF48		REF50	
REF51		REF52	

Número de Refugio	Fotografía	Número de Refugio	Fotografía
REF53		REF54	
REF55		REF56	
REF60		REF62	
REF63		REF64	
REF65		REF66	






Número de Refugio	Fotografía	Número de Refugio	Fotografía
REF68		REF75	

Tabla 2: Fotografías tomadas en los refugios desarmados (17)

Número de Refugio	Fotografía	Número de Refugio	Fotografía
REF04		REF36	
REF37		REF44	

Número de Refugio	Fotografía	Número de Refugio	Fotografía
REF46		REF49	
REF57		REF58	
REF59		REF61	
REF67		REF69	




Informa Suspensión Transitoria de Actividades de Desmantelamiento en el Roquerío N°3.





Número de Refugio	Fotografía	Número de Refugio	Fotografía
REF70		REF71	
REF72		REF73	
REF74			

3. Fotografías panorámicas

En esta sección se presentan las fotografías panorámicas del periodo a reportar, las que fueron tomadas el jueves 08 de agosto del año 2024. En las Tabla 3 se presentan las fotografías panorámicas realizadas. Además, estas se presentan en el Anexo 02 “Fotografías panorámicas”.

Tabla 3: Fotografías panorámicas por punto del 08-08-2024.


Número de fotografía panorámica	Fotografía
Foto Panorámica 01	 <p>08/08/2024 11:28 19J 512164 7124079 ±4.73m</p>
Foto Panorámica 02	 <p>08/08/2024 10:24 19J 512088 7124355 ±4.82m</p>
Foto Panorámica 03	 <p>08/08/2024 10:21 19J 512320 7124262 ±4.71m</p>

Número de fotografía panorámica	Fotografía
Foto Panorámica 04	 <p>08/08/2024 11:46 19J 512483 7124112 ±4.79m</p>
Foto Panorámica 05	 <p>08/08/2024 11:46 19J 512483 7124112 ±4.79m</p>
Foto Panorámica 06	 <p>08/08/2024 09:44 19J 512542 7123938 ±4.73m</p>
Foto Panorámica 07	 <p>08/08/2024 10:11 19J 512497 7123818 ±4.71m</p> <p>Nota: El carro móvil del sistema de monitoreo de cámaras de visión nocturna que se encontraba en el lugar, fue retirado para efectuar su mantenimiento y mejoramiento técnico.</p>

4. Fotografía dron

En esta sección se presenta la fotografía tomada sobre el roquerío utilizando un dron. Esta fue tomada el jueves 8 de agosto del año en curso. En la Figura 2 se observa la fotografía realizada sobre el roquerío. Además, esta se presenta en el Anexo 03 “Fotografía Dron”.

Figura 2: Fotografía tomada sobre el roquerío N°3 (día 08/08/2024)



Gerencia de Medio Ambiente
Minera Gold Fields Salares Norte SPA

Anexo N°4: Listado de refugios

ID ORIGINAL	NÚMERO DE REFUGIO	ESTADO
Ref1(i)-R03	REF 01	No desarmado
Ref1(a)-R03	REF 02	No desarmado
Ref2(a)-R03	REF 03	No desarmado
Ref3(a)-R03	REF 04	Desarmado
Ref4(a)-R03	REF 05	No desarmado
Ref5(a)-R03	REF 06	No desarmado
Ref6(a)-R03	REF 07	No desarmado
Ref2(i)-R03	REF 08	No desarmado
Ref7(a)-R03	REF 09	No desarmado
Ref8(a)-R03	REF 10	No desarmado
Ref9(a)-R03	REF 11	No desarmado
Ref10(a)-R03	REF 12	No desarmado
Ref11(a)-R03	REF 13	No desarmado
Ref3(i)-R03	REF 14	No desarmado
Ref4(i)-R03	REF 15	No desarmado
Ref12(a)-R03	REF 16	No desarmado
Ref13(a)-R03	REF 17	No desarmado
Ref14(a)-R03	REF 18	No desarmado
Ref15(a)-R03	REF 19	No desarmado

ID ORIGINAL	NÚMERO DE REFUGIO	ESTADO
Ref16(a)-R03	REF 20	No desarmado
Ref17(a)-R03	REF 21	No desarmado
Ref18(a)-R03	REF 22	No desarmado
Ref5(i)-R03	REF 23	No desarmado
Ref6(i)-R03	REF 24	No desarmado
Ref19(a)-R03	REF 25	No desarmado
Ref7(i)-R03	REF 26	No desarmado
Ref20(a)-R03	REF 27	No desarmado
Ref21(a)-R03	REF 28	No desarmado
Ref22(a)-R03	REF 29	No desarmado
Ref8(i)-R03	REF 30	No desarmado
Ref23(a)-R03	REF 31	No desarmado
Ref24(a)-R03	REF 32	No desarmado
Ref25(a)-R03	REF 33	No desarmado
Ref9(i)-R03	REF 34	No desarmado
Ref10(i)-R03	REF 35	No desarmado
Ref26(a)-R03	REF 36	Desarmado
Ref27(a)-R03	REF 37	Desarmado
Ref28(a)-R03	REF 38	No desarmado
Ref11(i)-R03	REF 39	No desarmado

ID ORIGINAL	NÚMERO DE REFUGIO	ESTADO
Ref12(i)-R03	REF 40	No desarmado
Ref29(a)-R03	REF 41	No desarmado
Ref13(i)-R03	REF 42	No desarmado
Ref30(a)-R03	REF 43	No desarmado
Ref14(i)-R03	REF 44	Desarmado
Ref31(a)-R03	REF 45	No desarmado
Ref32(a)-R03	REF 46	Desarmado
Ref33(a)-R03	REF 47	No desarmado
Ref34(a)-R03	REF 48	No desarmado
Ref35(a)-R03	REF 49	Desarmado
Ref36(a)-R03	REF 50	No desarmado
Ref37(a)-R03	REF 51	No desarmado
Ref38(a)-R03	REF 52	No desarmado
Ref15(i)-R03	REF 53	No desarmado
Ref39(a)-R03	REF 54	No desarmado
Ref40(a)-R03	REF 55	No desarmado
Ref16(i)-R03	REF 56	No desarmado
Ref17(i)-R03	REF 57	Desarmado
Ref18(i)-R03	REF 58	Desarmado
Ref41(a)-R03	REF 59	Desarmado

ID ORIGINAL	NÚMERO DE REFUGIO	ESTADO
Ref19(i)-R03	REF 60	No desarmado
Ref42(a)-R03	REF 61	Desarmado
Ref43(a)-R03	REF 62	No desarmado
Ref44(a)-R03	REF 63	No desarmado
Ref45(a)-R03	REF 64	No desarmado
Ref20(i)-R03	REF 65	No desarmado
Ref21(i)-R03	REF 66	No desarmado
Ref46(a)-R03	REF 67	Desarmado
Ref47(a)-R03	REF 68	No desarmado
Ref22(i)-R03	REF 69	Desarmado
Ref23(i)-R03	REF 70	Desarmado
Ref48(a)-R03	REF 71	Desarmado
Ref49(a)-R03	REF 72	Desarmado
Ref50(a)-R03	REF 73	Desarmado
Ref24(i)-R03	REF 74	Desarmado
Ref25(i)-R03	REF 75	No desarmado
Desarmado		17
No desarmado		58
Total Refugios		75