


EN LO PRINCIPAL : Complementa y rectifica solicitud de alzamiento parcial de medida provisional de clausura

EN EL OTROSÍ : Acompaña documentos



Sr. Superintendente del Medio Ambiente

Felipe Velasco Silva, actuando a nombre y como representante legal de la sociedad Pampa Camarones S.A., en estos autos sobre procedimiento administrativo sancionatorio, Rol D-017-2013, a usted respetuosamente digo:

Por este acto, y en virtud de no haber especificado de manera clara nuestro escrito de solicitud de alzamiento parcial de la medida provisional de clausura vigente, vengo en solicitar a usted se sirva tener por complementada dicha solicitud, en el siguiente sentido:

1. En cuanto a la aclaración de los lugares específicos que estamos solicitando alzar:

Nuestra política como empresa es respetar siempre el medio ambiente y sobre todo en cuanto al tema arqueológico, por lo cual, no tenemos intención alguna de provocar impactos en los lugares donde exista un riesgo inminente de dañar a futuro los eventos de talla lítica. Razón por la cual, en nuestra solicitud de alzamiento de la medida de clausura, requerimos expresamente a usted se sirviera a alzar las *"zonas correspondientes a las oficinas de administración o barrio cívico y los caminos de acceso preexistentes"*, sin embargo, en el mismo cuerpo del escrito de solicitud, nos referimos a *"el camino de acceso"*. Pues bien, mediante la presente venimos en complementar dicha solicitud, agregando y reafirmando que solicitamos alzar el barrio cívico y los caminos de acceso él, y estos comprenden solamente los caminos preexistentes a la instalación de las faenas, lo cual fue recién materializado el mediados del año 2011. Con el objeto de identificar con claridad los lugares específicos que se solicitan alzar, acompañamos en un otrosí de esta presentación dos fotografías del programa "Google Earth" tomadas el año 2009, en las cuales identificamos los lugares precisos que se pretenden alzar, los

cuales comprenden el barrio cívico y los caminos preexistentes que conducen a ella.

2. En cuanto a la obtención de la META DATA

Con respecto a la obtención de esta acreditación, y tomando en cuenta los años transcurridos desde la captura de la fotografía del satélite, no fue posible conseguirlo. Sin perjuicio de lo anterior, lo que acredita dicha fotografía espacial, dice relación con el año en el cual fue sacada, lo cual prueba que los caminos sobre los cuales deseamos transitar estaban vigentes en dicha fecha.

3. En cuanto al nombre del Satélite en cuestión:

Efectivamente, por un error involuntario, rectificamos todo lo dicho respecto a que el Satélite que habría sacado la fotografía era el "ASTER", ya que el Satélite que realmente tomó dicha fotografía acompañada en estos autos es el Satélite "DigitalGlobe, World View2". ASTER que significa "Advanced Spaceborne Thermal Emmission and Reflection Radiometer", es el instrumento con el cual se obtienen las imágenes y por lo cual éstas son conocidas como fotos ASTER.


POR TANTO; en virtud de lo expuesto,

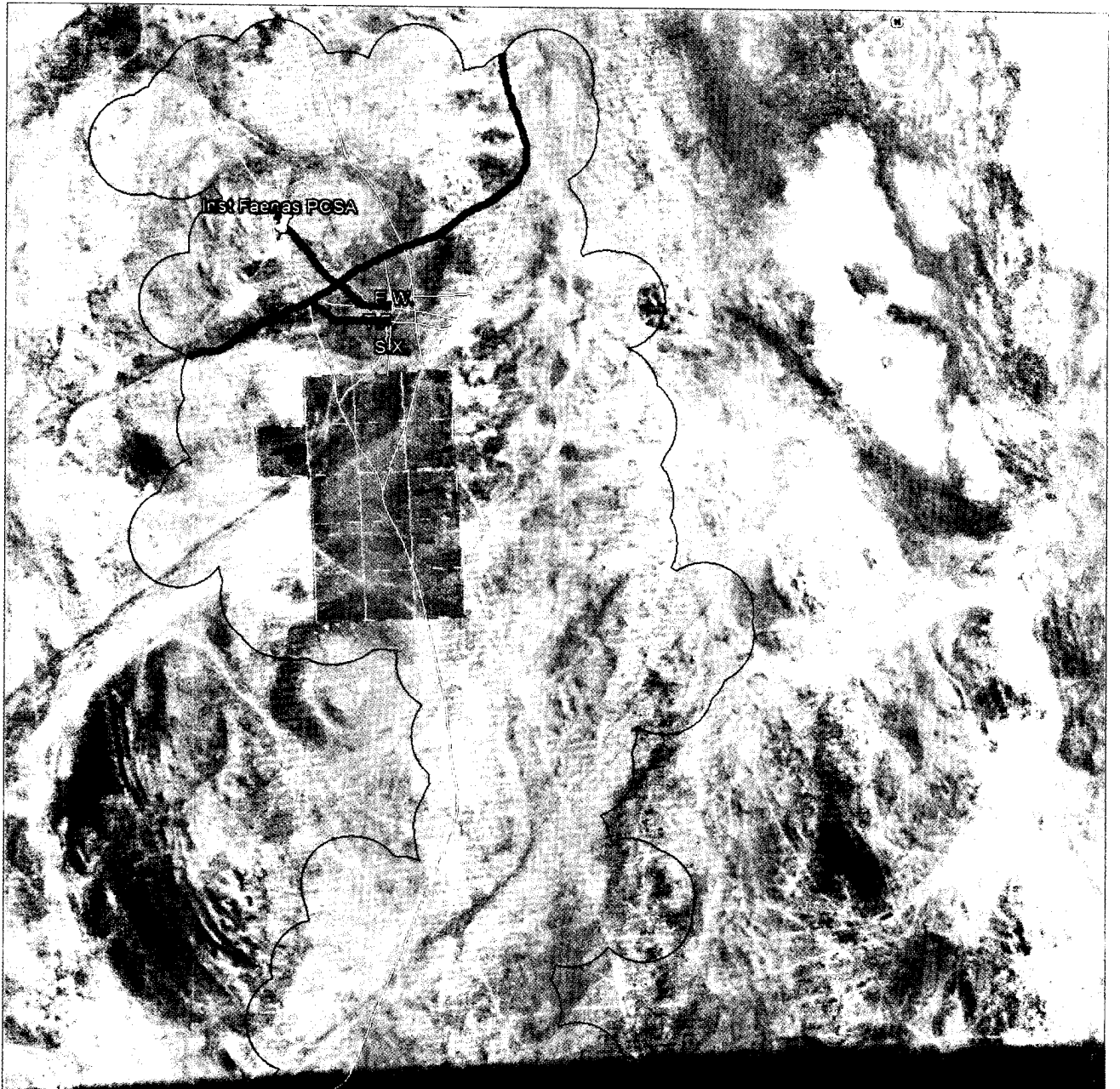
A USTED RESPETUOSAMENTE SOLICITO: Se sirva tener por complementada y rectificada la solicitud de alzamiento parcial de la medida de clausura presentada por ésta parte y, en definitiva, solicitamos acoja dicha solicitud en los términos planteados toda vez que no existe riesgo alguno de daño ambiental en dichos sectores.

OTRSÍ: Por este acto vengo en solicitar a usted, se sirva bien tener por acompañados los siguientes documentos los cuales acreditan lo expuesto en lo principal del presente escrito y contribuyen a individualizar en forma exacta y precisa tanto las oficinas como el camino objeto de la solicitud principal:

1. Fotografía del sector tomada del programa "Google Earth" correspondiente al año 2009, con coordenadas.
2. Fotografía del sector tomada del programa "Google Earth" correspondiente al año 2009, con coordenadas y además, con la demarcación de los lugares y

caminos específicos sobre los cuales solicitamos que se alce la medida de clausura temporal impuesta por la SMA.

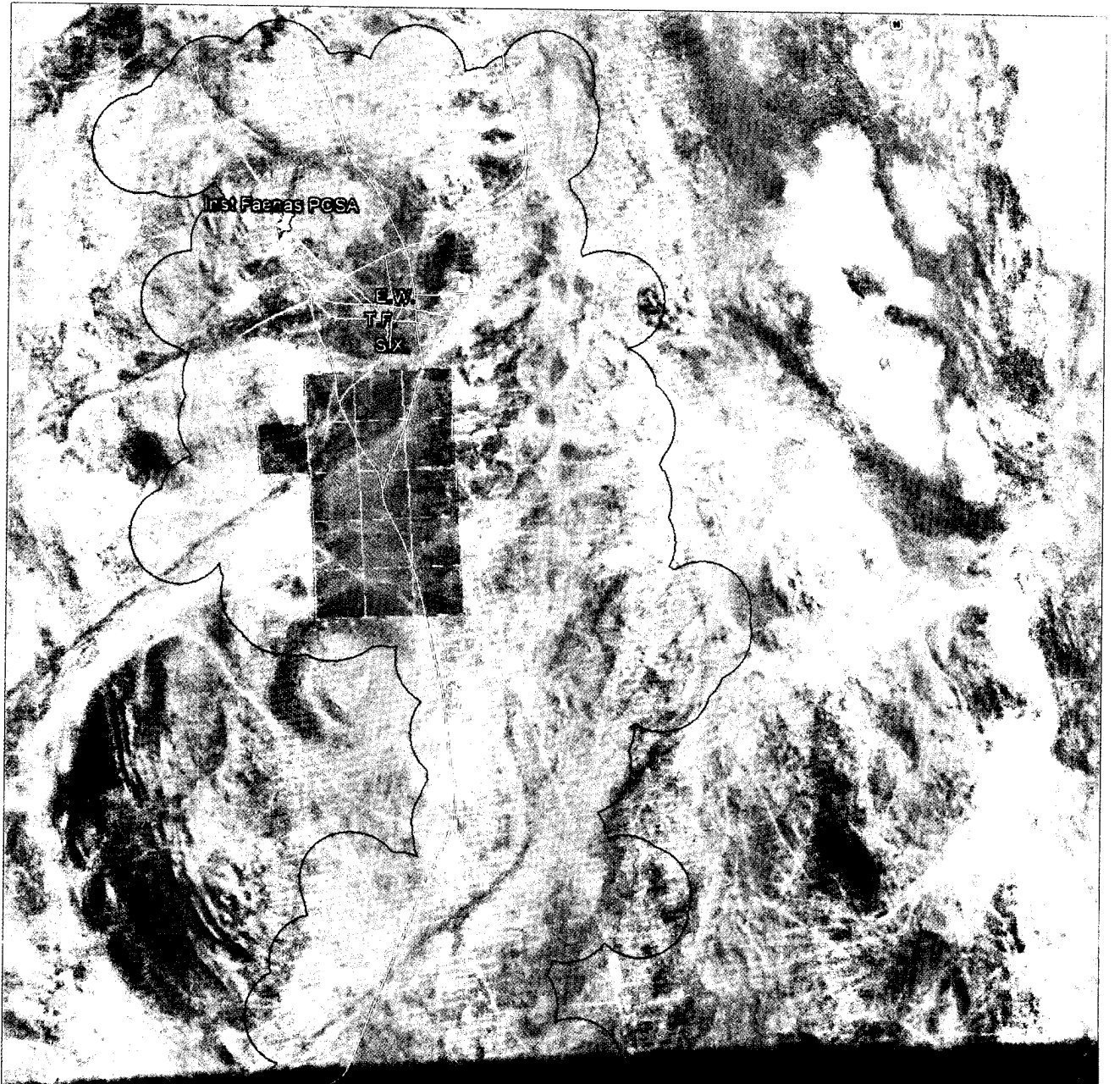
A handwritten signature in black ink, appearing to read "Blanco". The signature is written in a cursive style with a horizontal line underneath the name.



Caminos Existentes 2009

Imagery © 2009 DigitalGlobe
© 2009 Google

Google earth



Caminos Existentes 2009

Mapa de Caminos Existentes 2009
Escala: 1:50,000

Google earth