



**MAT.:** Informa sobre el cumplimiento de medidas provisionales pre-procedimentales que indica

**ANT.:** Resolución Exenta N° 1430, de 30 de noviembre de 2017, de la Superintendencia del Medio Ambiente.

**REF.:** Medidas provisionales pre-procedimentales ordenadas a Ibereólica Cabo Leones III S.A. en relación al proyecto Parque Eólico Cabo Leones III.

---

Santiago, 21 de diciembre de 2017.

Sr.

**Cristián Franz Thorud**

Superintendente del Medio Ambiente

Presente

**Cristián Arévalo Leal**, en representación de **Ibereólica Cabo Leones III S.A.**, ambos domiciliados en Rosario Norte N° 615, oficina 1403, comuna de Las Condes, Región Metropolitana, por medio de la presente vengo en informar a Ud. acerca de las medidas provisionales adoptadas por mi representada en relación con la realización de actividades, durante agosto y septiembre de 2017, en el área del proyecto Parque Eólico Cabo Leones III, sector suroeste de la comuna de Freirina, provincia de Huasco, región de Atacama.

La Superintendencia del Medio Ambiente ("**SMA**"), mediante Resolución Exenta N° 1430, de 30 de noviembre de 2017, resolvió ordenar medidas provisionales ("**Medidas Provisionales** o "**Res. Ex. SMA 1430**") a mi representada en relación al Parque Eólico Cabo Leones III, disponiendo: /i/ la detención del funcionamiento de las instalaciones del Titular por un plazo de 15 días hábiles y; /ii/ la entrega de medios de verificación que den cuenta de la no realización de acciones, labores y obras en el área del proyecto, cada siete días, contados desde la notificación de la medida provisional y por el plazo que dure ésta.

Pues bien, estando dentro de plazo, vengo en entregar por segunda vez la información solicitada en el Resuelvo Segundo de las Medidas Provisionales, solicitando que se declare su cumplimiento.

**CUMPLIMIENTO DE MEDIDAS PROVISIONALES PRE-PROCEDIMENTALES.**

1. Habiéndose previamente descrito los antecedentes generales, en el presente apartado procedo a entregar los medios de verificación (imágenes, videos e imágenes satelitales) por los que Res. Ex. SMA 1430, en su Resuelvo Primero, ordenó las siguientes medidas provisionales: *"(...) detención del funcionamiento de las instalaciones del Titular, por un plazo de 15 días hábiles, contados desde la notificación de la presente resolución, lo cual involucra el cese de toda actividad que esté relacionada con la fase de construcción del proyecto Parque Eólico Cabo Leones III (...) sea que las labores, obras o trabajos de que se da cuenta en el memorando O.R.A N°80, sean ejecutadas por sí, por contratistas, subcontratistas o por cualquier otro intermediario, en su nombre. Especialmente, la referida detención generará la obligación del titular de: a. No ejecutar apertura de nuevos caminos en toda el área del proyecto Parque Eólico Cabo Leones III, actualmente en evaluación en el SEIA; b. No ejecutar apertura de nuevas áreas ubicadas al final de cada huella en toda el área del proyecto en estudio; c. No ejecutar corta, descepado o desbroce de vegetación en calidad de protección y en categoría de conservación en toda el área del proyecto en estudio."*


2. En cumplimiento de lo anterior, se acompaña un set de imágenes que acreditan la no realización de nuevas actividades en el sector, las cuales dan cuenta de que a la fecha se ha dado cabal cumplimiento a lo ordenado por la Res. Ex. SMA 1430.

**POR TANTO**, solicito a Ud., tener presente todo lo precedentemente expuesto y por cumplido el segundo reporte asociado a las medidas provisionales pre-procedimentales ordenadas mediante Res. Ex. SMA 1430.



  
**Cristián Arévalo Leal**  
p.p. ~~Ibereólica Cabo Leones III S.A.~~



**Anexo Fotográfico**


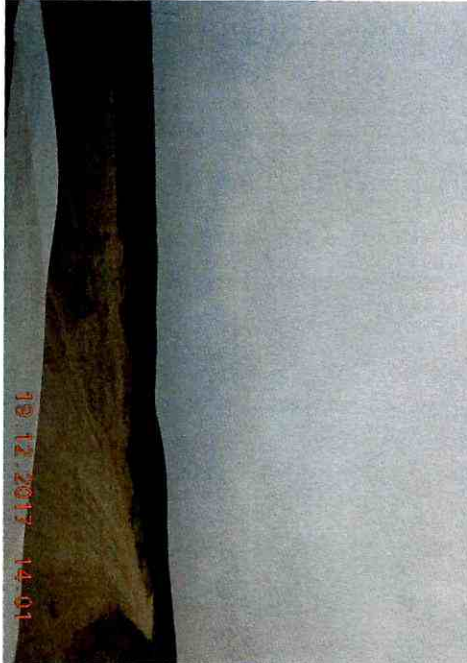
Con fecha 19 de diciembre de 2017, se verifican en terreno los accesos y plataformas:



Lugar de Intervención	Actividad	Observación	Fotografía	Coordenadas UTM (WGS84 19S) y Orientación
Camino acceso AE-10 al AE-08	Huella de acceso existente	Huella de acceso existente / Sin actividad actual		Suroeste 258.363; 6.799.242





Plataforma AE-10	Penetración dinámica	Intervenido/Sin actividad actual		Oeste 258.293; 6.799.312
Camino acceso AE-09	Huella de acceso	Intervenido/Sin actividad actual		Este 258.223; 6.799.317

Plataforma AE-09	Sondaje	Intervenido/Sin actividad actual		Suroeste 257.993; 6.799.312
Camino acceso AE-08	Huella de acceso	Semi intervenido/Sin actividad actual		Oeste 257.927; 6.799.321



<p>Plataforma AE-08</p>	<p>Penetración dinámica</p>	<p>Intervenido/Sin actividad actual</p>		<p>Suroeste 257.693; 6.799.312</p>
<p>Camino acceso AE-07</p>	<p>Huella de acceso</p>	<p>Intervenido/Sin actividad actual</p>		<p>Sur a Norte 257.389; 6.799.321</p>



Plataforma AE-07	Sondaje	Intervenido/Sin actividad actual		Noroeste 257.33; 6.799.354
Camino acceso AE-06	Huella de acceso	Intervenido/Sin actividad actual		Suroeste 257.143; 6.799.407







Plataforma AE-06	Sondaje	Intervenido/Sin actividad actual		<p>Oeste</p> <p>257.124; 6.799.502</p>
Camino acceso AE-03 y AE-04	Huella de acceso	Semi intervenido/Sin actividad actual		<p>Norte</p> <p>256.166; 6.799.935</p>




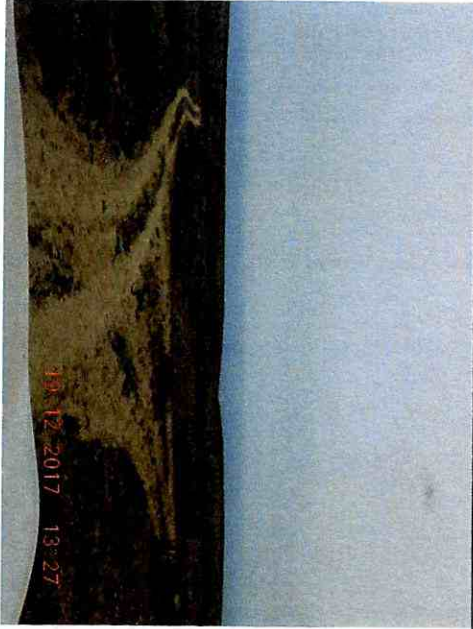
Plataforma AE-03	Sondaje	Intervenido/Sin actividad actual		<p>Norte</p> <p>256.318; 6.799.947</p>
Plataforma AE-04	Penetración dinámica	Intervenido/Sin actividad actual		<p>Norte</p> <p>256.586; 6.799.799</p>



Camino acceso AE-02	Huella de acceso	Intervenido/Sin actividad actual		Oeste 256.163; 6.800.025
Plataforma AE-02	Penetración dinámica	Intervenido/Sin actividad actual		Sur oeste 256.049; 6.800.095

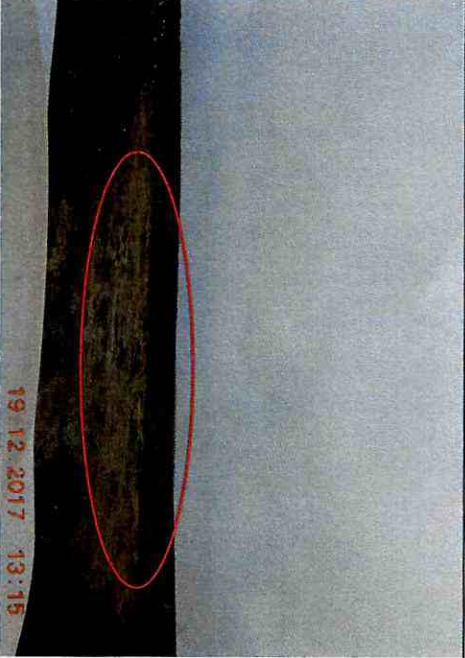
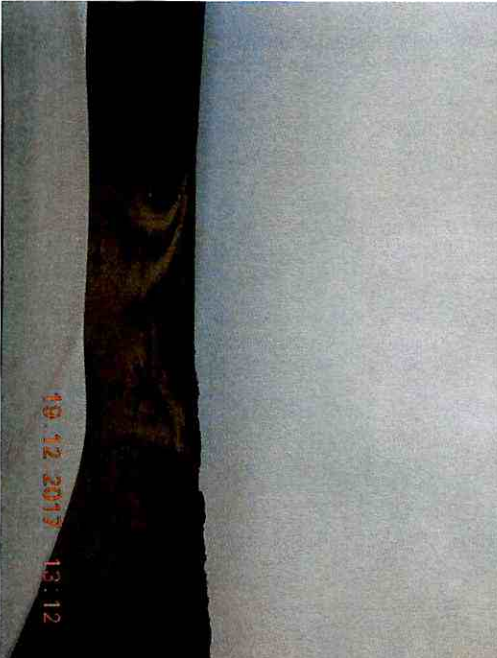
Camino acceso AE-01	Huella de acceso	Intervenido/Sin actividad actual		Este 255.977; 6.800.130
Plataforma AE-01	Sondaje	Intervenido/Sin actividad actual		Este 255.780; 6.800.244



Camino acceso AE-25 y AE-24	Huella de acceso	Intervenido/Sin actividad actual		Oeste 256.000; 6.797.811
Plataforma AE-25	Penetración dinámica	Intervenido/Sin actividad actual		Oeste 255.924; 6.797.777




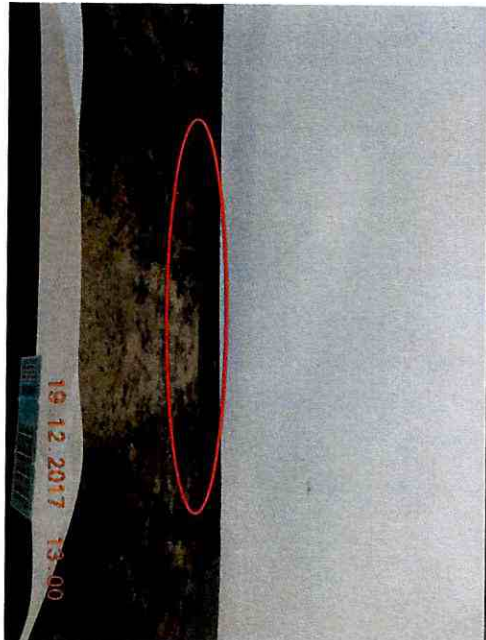
Plataforma AE-24	Sondaje	Intervenido/Sin actividad actual		Oeste 255.635; 6.797.859
Camino acceso AE-26	Huella de acceso	Semi intervenido/Sin actividad actual		Oeste 256.224; 6.797.636



Plataforma AE-26	Sondaje	Intervenido/Sin actividad actual	 <p>19.12.2017 13:24</p>	Sureste 256.213; 6.797.696
Camino acceso AE-27	Huella de acceso	Intervenido/Sin actividad actual	 <p>19.12.2017 13:25</p>	Oeste 256.450; 6.797.575



<p>Plataforma AE-27</p>	<p>Penetración dinámica</p>	<p>Intervenido/Sin actividad actual</p>		<p>Este 256.502; 6797.615</p>
<p>Camino acceso AE-28</p>	<p>Huella de acceso</p>	<p>Intervenido/Sin actividad actual</p>		<p>Oeste 256.676; 6.797.475 Noreste 256.662; 6.797.483</p>



				
Plataforma AE-28	Sondaje	Intervenido/Sin actividad actual		Norte 256.797; 6.797.564



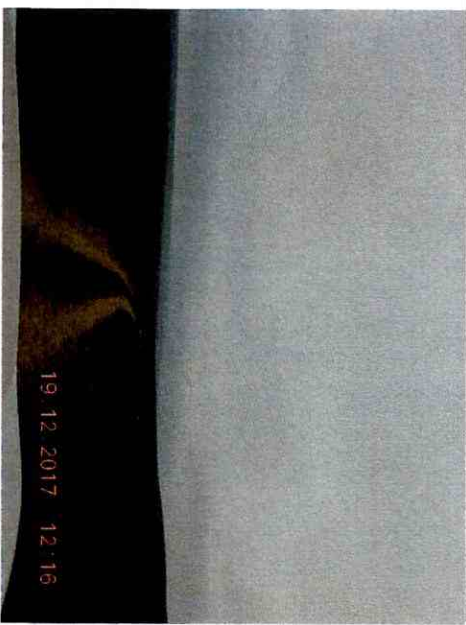

<p>Camino acceso AE-29</p>	<p>Huella de acceso</p>	<p>Intervenido/Sin actividad actual</p>		<p>Oeste 257.231; 6.797.550</p>
<p>Plataforma AE-29</p>	<p>Penetración dinámica</p>	<p>Intervenido/ Sin actividad actual</p>		<p>Oeste 257.093; 6.797.512</p>


Camino acceso AE-30	Sondaje	Intervenido/ Sin actividad actual		Este 257.364; 6.797.546
Plataforma AE-30				Este 257.393; 6.797.512
Camino acceso AE-31		Intervenido/ Sin actividad actual		Norte 257.717; 6.797.631

Plataforma AE-31	Penetración dinámica	Sin intervención previa ni actual		Sureste 257.693; 6.797.512
Camino acceso AE-32		Intervenido/ Sin actividad actual		Sur 258.020; 6.797.689

Plataforma AE-32	Sondaje	Intervenido/ Sin actividad actual		<p>Sureste</p> <p>257.993; 6.797.512</p>
Camino acceso AE-33 y AE-34		Sin intervención previa ni actual		<p>Este Oeste</p> <p>258.455; 6.797.540</p>



			 <p>19-12-2017 12:16</p>	
<p>Plataforma AE-33</p>	<p>Penetración dinámica</p>	<p>Sin intervención, huella existente previa/Sin actividad actual</p>	 <p>19-12-2017 12:21</p>	<p>Sureste 258.293; 6.797.512</p>

Plataforma AE-34	Sondaje	Sin intervención, huella existente previa/Sin actividad actual		<p>Sur</p> <p>258.593; 6.797.512</p>
------------------	---------	---	---	--------------------------------------