

## **Informe Semanal Acumulación y Retiro de arenas Fundo Panul**

### **Primera Semana**

**03 al 07 de agosto 2020**

### **Segunda Semana**

**10 al 14 de agosto 2020**

### **Tercera Semana**

**17 al 20 de agosto 2020**

### **Cuarta semana**

**21 al 25 de septiembre 2020**

### **Quinta Semana**

**28 de septiembre al 2 de octubre 2020**

### **Sexta Semana**

**05 al 9 de octubre 2020**

### **Séptima Semana**

**12 al 16 de octubre 2020**

### **Octava Semana**

**09 al 13 de noviembre 2020**

### **Novena Semana**

**07 al 11 de diciembre 2020**

### **Últimas Semanas**

**01 al 26 de marzo 2021**

## Tabla de contenido

<b>1</b>	<b>OBJETIVO.....</b>	<b>3</b>
<b>2</b>	<b>ALCANCE .....</b>	<b>3</b>
<b>3</b>	<b>EXIGENCIAS DEL TRABAJO.....</b>	<b>4</b>
3.1	Requisitos para la Acumulación Interna .....	4
3.2	Requisitos para el Retiro y Disposición final .....	4
<b>4</b>	<b>DESCRIPCIÓN DE LOS TRABAJOS .....</b>	<b>4</b>
4.1	Acumulación Interna.....	4
4.2	Retiro y Disposición Final de Arenas.....	5
4.3	Inspección Técnica de Obra.....	5
<b>5</b>	<b>MEDIOS DE VERIFICACIÓN .....</b>	<b>5</b>
<b>6</b>	<b>AVANCES .....</b>	<b>5</b>
6.1	Acumulación Interna.....	6
6.2	Retiro y Disposición Final.....	9

## 1 Objetivo

Dar respuesta a Resolución Exenta N°905 del 29 de mayo del 2020 de la Superintendencia del Medio Ambiente (SMA), quien resolvió el procedimiento administrativo de requerimiento de ingreso al SEA REQ-001-2020, en contra de Productos Químicos Alginas S.A, RUT 80.761.800-8, y consiste en el retiro y disposición final de las arenas presentes en el Fundo Panul.

Informando con esto el cronograma semanal de trabajo, indicando el manejo de las arenas, carguío interno y disposición final de las arenas. Según Plan de Retiro de residuos sólidos del Fundo Panul, el cual fue aprobado por la SMA.

## 2 Alcance

Describir el proceso de retiro de las arenas del Fundo Panul, el cual se estimó en 2000 m<sup>3</sup> de arenas esparcidas en distintos puntos del terreno.



Imagen N°1 Puntos de Retiro actualizada

### **3 Exigencias del trabajo**

A continuación, se describen las exigencias establecidas por la SMA y por el mandante para realizar el proceso de retiro. Afectando lo más mínimo posible las características ambientales el Fundo Panul.

#### **3.1 Requisitos para la Acumulación Interna**

- Sólo se permite el uso de un mini cargador frontal “Bobcat”, para aquellos puntos que se encuentran cercanos a los senderos.
- En los puntos donde no se puede ingresar con maquinarias, la arena se debe retirar en forma manual (carretillas y palas).
- Se debe tener precaución con no dañar la vegetación presente, ni el suelo.
- El retiro de las arenas desde los puntos establecidos (de color gris), se debe hacer hasta ver el suelo original (color café).
- Se debe tener precaución de seguir los senderos demarcados, sobre todo para el tránsito de maquinarias. No se deben hacer nuevos senderos.

#### **3.2 Requisitos para el Retiro y Disposición final**

- Su inicio se realizará una vez obtenida la resolución sanitaria para disponer residuos fuera del predio.
- Solo se utilizarán camiones autorizados.
- Solo se dispondrá en destino autorizado.
- El retiro se va a realizar desde el punto de acumulación.

### **4 Descripción de los Trabajos**

A continuación, se describen las actividades y responsabilidades en la acumulación de las arenas desde Fundo Panul desde el inicio de los trabajos, con fecha lunes 03 de agosto hasta 11 de diciembre.

Por su parte, entre el 5 al 16 de octubre del 2020 y entre el 1 al 26 de marzo del 2021 se realizó el retiro y transporte de las arenas desde el fundo hacia lugares de disposición final autorizados.

#### **4.1 Acumulación Interna**

Se estableció la acumulación interna para recolectar las arenas desde todos los puntos del fundo, cumpliendo con las exigencias del **punto 3.1**. Para ello se contrató a la empresa

**Terra Gras Movimientos de Tierra y Constructora IPATIA SpA**, quienes han realizado la acumulación de las arenas dentro de las instalaciones, previo a su retiro. En el **punto 6.1** se detallan las acciones realizadas.

#### **4.2 Retiro y Disposición Final de Arenas**

Mediante Resolución Exenta N.º 10328, de 9 de septiembre de 2020, de la SEREMI de Salud RM, notificada el 17 de septiembre de 2020, se autorizó a Productos Químicos Algina S.A. la disposición final de residuos industriales no peligrosos, para 2.000 m<sup>3</sup>.

Posteriormente y de manera complementaria, mediante Resolución Exenta N.º 2258, de 16 de febrero de 2021, la SEREMI de Salud RM autorizó a Productos Químicos Algina S.A. la disposición final de residuos industriales no peligrosos, para 5.000 m<sup>3</sup>.

El retiro y la disposición final de las arenas se ha realizado por gestores autorizados.

El detalle de las actividades del retiro a disposición final de las arenas se describe en el **punto 6.2**.

#### **4.3 Inspección Técnica de Obra**

Todo el proceso de acumulación y retiro se ha realizado bajo la supervisión de un Ingeniero Ambiental, **Andrés Barrionuevo Valencia**, RUT 15.828.125-2 Ingeniero Ambiental de la Universidad de Valparaíso con más 8 años de experiencia.

### **5 Medios de Verificación**

Según las exigencias de la SMA, se establecen las siguientes evidencias para dar cumplimiento:

- Planilla Excel con cantidades retiradas.
- Imágenes fechadas y georreferenciadas.
- Guía de despacho de retiros.
- Boletas de recepción final.

### **6 Avances**

A continuación, se describen las actividades y responsabilidades en la acumulación y retiro de las arenas desde Fundo Panul.

## **6.1 Acumulación Interna**

### **Fecha 03 - 20 de agosto 2020:**

Se estableció una cuadrilla de 3 trabajadores, quienes trabajaron con un camión para el transporte al punto de acumulación, un minicargador frontal “Bobcat” para acumular y cargar, y palas y contenedores para retirar arenas de las zonas cercanas a árboles y arbustos para facilitar la recolección mecánica.

Se definió un punto de acopio de las arenas al ingreso de la Planta (Ver Imagen N°1), el cual cuenta con radier de cemento y permite una operación más eficiente para el retiro y disposición final de las arenas.

**Personal:** 3 trabajadores.

**Equipos:** 1 Camión, 1 Bobcat, Palas y Contenedores.

### **Fecha 21 de septiembre – 11 de diciembre 2020:**

Se estableció una cuadrilla de 5 trabajadores, 1 maquinista de bobcat, 1 chofer de camión, y un supervisor, para acumular y cargar, y palas y contenedores para retirar arenas de las zonas cercanas a árboles y arbustos para facilitar la recolección mecánica.

Se definió un punto de acopio de las arenas al ingreso de la Planta (Ver Imagen N°1), el cual cuenta con radier de cemento y permite una operación más eficiente para el retiro y disposición final de las arenas.

Durante los trabajos realizados la semana del 21 al 25 de septiembre se detectaron 3 acopios adicionales a los identificados preliminarmente. Estos se identifican como “Nuevos Puntos” en las tablas siguientes.

La semana del 9 de noviembre se pudo retirar lo que quedaba pendiente del punto C.

La semana del 7 de diciembre se terminó la acumulación interna dentro del fundo.

**Personal:** 8 trabajadores.

**Equipos:** 1 Camión, 1 Bobcat, Palas y Contenedores.





Imagen N°2 Uso de Bobcat



Imagen N°3 Retiro manual



Imagen N°4 Humectación

### Cronograma de Actividades

Actividad	Fecha	Hora	Punto de Retiro	m <sup>3</sup> retirados
Acumulación Interna	3 de agosto	8:30:00	3	100
Acumulación Interna	3 de agosto	16:30:00	J	20
Acumulación Interna	4 de agosto	8:30:00	J	100
Acumulación Interna	5 de agosto	8:30:00	J	40
Acumulación Interna	6 de agosto	8:30:00	J	30
Acumulación Interna	7 de agosto	8:30:00	3	190
Acumulación Interna	7 de agosto	11:00:00	J	90
Acumulación Interna	10 de agosto	8:30:00	J	120
Acumulación Interna	11 de agosto	8:30:00	J	60
Acumulación Interna	12 de agosto	8:30:00	J	50

## Informe Semanal Acumulación y Retiro de arenas Fundo Panul

Acumulación Interna	12 de agosto	12:00:00	4	50
Acumulación Interna	12 de agosto	15:00:00	I	20
Acumulación Interna	13 de agosto	8:30:00	I	50
Acumulación Interna	14 de agosto	8:30:00	J	50
Acumulación Interna	14 de agosto	10:00:00	I	120
Acumulación Interna	17 de agosto	8:30:00	E	40
Acumulación Interna	17 de agosto	15:00:00	F-G-H	50
Acumulación Interna	18 de agosto	8:30:00	K	40
Acumulación Interna	18 de agosto	15:00:00	2	10
Acumulación Interna	19 de agosto	8:30:00	5	40
Acumulación Interna	19 de agosto	11:00:00	6	35
Acumulación Interna	19 de agosto	15:00:00	7	40
Acumulación Interna	20 de agosto	8:30:00	8	60
Acumulación Interna	20 de agosto	11:00:00	9	100
Acumulación Interna	21 de septiembre	8:30:00	Nuevo Punto: 33°31'57s''S / 70°32'01''w	15
Acumulación Interna	21 de septiembre	10:30:00	E	12
Acumulación Interna	21 de septiembre	11:30:00	Nuevo Punto: 33°31'56s''S / 70°32'03''w	7
Acumulación Interna	21 de septiembre	12:30:00	Nuevo Punto: 33°31'57s''S / 70°32'02''w	3
Acumulación Interna	21 de septiembre	14:00:00	G	420
Acumulación Interna	25 de septiembre	8:30:00	H	105
Acumulación Interna	28 de septiembre	8:30:00	F	300
Acumulación Interna	28 de septiembre	8:30:00	F	280
Acumulación Interna	30 de septiembre	8:30:00	F	196
Acumulación Interna	1 de octubre	8:30:00	C	20
Acumulación Interna	9 de noviembre	7:30:00	C	20
Acumulación Interna	9 de noviembre	14:00	Nuevo Punto SMA 1	15
Acumulación Interna	9 de diciembre	20:30	Nuevo Punto SMA 2	32
<b>Total</b>				<b>2.630</b>

Tabla N°1 Cronograma de Actividades



## **6.2 Retiro y Disposición Final**

### **Fecha 05 al 16 de octubre 2020:**

Se estableció una cuadrilla de 6 trabajadores, 1 supervisor, 1 conductor del cargador frontal y 4 choferes de los camiones de 20 m<sup>3</sup>.

Se procedió a retirar toda la arena de la zona de acumulación, así como la arena remanente del punto K.

Las arenas retiradas fueron dispuestas en las instalaciones de Regemac S.A en la comuna de la Florida, autorizado por Res N°003337 del 6 de febrero de 2002.

Se hicieron un promedio de 11 viajes diarios, sacando y disponiendo un promedio de 220 m<sup>3</sup> día, los trabajos se realizaron en periodo diurno desde las 8:00 a las 18:00 horas cumpliendo con lo estipulado en el Plan de Retiro. Los camiones salieron tapados para no generar emisiones de material particulado a la atmósfera.

Durante los trabajos realizados las semanas del 05 al 12 de octubre se retiraron aproximadamente **2.220 m<sup>3</sup>** de arenas desde el punto K y el lugar de acumulación.

Respecto al punto 1, cuyas arenas se planificaba retirar al final directamente por la empresa REGEMAC S.A. para su disposición final, ocurrió que, iniciados los trabajos, se constató que se había subestimado considerablemente su volumen. Si en un inicio se reportó una estimación de 382,3 m<sup>3</sup>, luego se estimó que serían entre 4.000 y 5.000 m<sup>3</sup> los acopiados en este punto. Así las cosas, y a fin de no apartarnos de lo autorizado por la SEREMI de Salud RM, se resolvió suspender el retiro de las arenas desde el fundo y tramitar una autorización sanitaria complementaria, que permita disponer hasta 5.000 m<sup>3</sup> adicionales de arenas.

La solicitud referida fue ingresada a la SEREMI de Salud de la RM el 29 de octubre de 2020, quien resolvió el 16 de febrero de 2021 mediante la Res. Ex. N° 2258. En ella se autoriza la disposición final de hasta 5.000 m<sup>3</sup> de arenas en destinatario autorizado. Con la resolución se procedió a continuar con el retiro.

### **Fecha 01 al 26 de marzo 2021:**

Se estableció una cuadrilla de 5 trabajadores, 1 supervisor, 1 conductor del cargador frontal y 3 choferes de los camiones de 20 m<sup>3</sup>.

Se procedió a retirar la arena del punto 1, retirando aproximadamente **3.115 m<sup>3</sup>** de arenas. Las arenas retiradas fueron dispuestas en las instalaciones de Regemac S.A en la comuna

de La Florida, autorizado por Res N°003337 del 6 de febrero de 2002 de la SEREMI de Salud RM, y en las instalaciones de Semot Ltda. en la comuna de Puente Alto, autorizado por Res N°271 del 6 de enero 2003 de la SEREMI de Salud RM. En Anexo se adjuntan Facturas y Certificados de Retiro y Disposición respectivos. Respecto a Regemac S.A., se aclara que dicha empresa emite facturas por 50 viajes (1.000 m<sup>3</sup>), para luego ajustar el cobro final del servicio a través de una nota de crédito. A ello responde la diferencia entre los 3.115 m<sup>3</sup> antes indicados y los volúmenes respaldados en el Anexo.



Se hicieron un promedio de 12 viajes diarios, sacando y disponiendo un promedio de 240 m<sup>3</sup> día, los trabajos se realizaron en periodo diurno desde las 7:45 a las 17:00 horas, cumpliendo con lo estipulado en el Plan de Retiro. Los camiones salieron tapados para no generar emisiones de material particulado a la atmósfera.

### **Cronograma de Actividades**

<b>Actividad</b>	<b>Fecha</b>	<b>Hora</b>	<b>Punto de Retiro</b>	<b>m<sup>3</sup> retirados</b>	<b>Viajes realizados</b>
Retiro de Arenas a disposición final	05-10-2020	8:00- 18:00	Punto K	220	11
Retiro de Arenas a disposición final	06-10-2020	8:00- 18:00	Punto K	80	4
Retiro de Arenas a disposición final	06-10-2020	8:00- 18:00	Punto 1	140	7
Retiro de Arenas a disposición final	07-10-2020	8:00- 18:00	Punto de Acumulación	220	11
Retiro de Arenas a disposición final	08-10-2020	8:00- 18:00	Punto de Acumulación	220	11
Retiro de Arenas a disposición final	09-10-2020	8:00- 18:00	Punto de Acumulación	220	11
Retiro de Arenas a disposición final	12-10-2020	8:00- 18:00	Punto de Acumulación	220	11
Retiro de Arenas a disposición final	13-10-2020	8:00- 18:00	Punto de Acumulación	220	11
Retiro de Arenas a disposición final	14-10-2020	8:00- 18:00	Punto de Acumulación	220	11
Retiro de Arenas a disposición final	15-10-2020	8:00- 18:00	Punto de Acumulación	220	11
Retiro de Arenas a disposición final	16-10-2020	8:00- 18:00	Punto de Acumulación	240	12
Retiro de Arenas a disposición final	01-03-2021	07:45 - 17:00	Punto 1	140	7
Retiro de Arenas a disposición final	02-03-2021	07:45 - 17:00	Punto 1	140	7

Retiro de Arenas a disposición final	03-03-2021	07:45 - 17:00	Punto 1	140	7
Retiro de Arenas a disposición final	04-03-2021	07:45 - 17:00	Punto 1	140	7
Retiro de Arenas a disposición final	05-03-2021	07:45 - 17:00	Punto 1	158	8
Retiro de Arenas a disposición final	08-03-2021	07:45 - 17:00	Punto 1	240	12
Retiro de Arenas a disposición final	09-03-2021	07:45 - 17:00	Punto 1	240	12
Retiro de Arenas a disposición final	10-03-2021	07:45 - 17:00	Punto 1	240	12
Retiro de Arenas a disposición final	11-03-2021	07:45 - 17:00	Punto 1	240	12
Retiro de Arenas a disposición final	12-03-2021	07:45 - 17:00	Punto 1	240	12
Retiro de Arenas a disposición final	15-03-2021	07:45 - 17:00	Punto 1	240	12
Retiro de Arenas a disposición final	16-03-2021	07:45 - 17:00	Punto 1	220	11
Retiro de Arenas a disposición final	17-03-2021	07:45 - 17:00	Punto 1	100	5
Retiro de Arenas a disposición final	18-03-2021	07:45 - 17:00	Punto 1	100	5
Retiro de Arenas a disposición final	19-03-2021	07:45 - 17:00	Punto 1	100	5
Retiro de Arenas a disposición final	22-03-2021	07:45 - 17:00	Punto 1	100	5
Retiro de Arenas a disposición final	23-03-2021	07:45 - 17:00	Punto 1	100	5
Retiro de Arenas a disposición final	24-03-2021	07:45 - 17:00	Punto 1	100	5
Retiro de Arenas a disposición final	25-03-2021	07:45 - 17:00	Punto 1	80	4
Retiro de Arenas a disposición final	26-03-2021	07:45 - 17:00	Punto 1	57	3
<b>Total</b>				<b>5.335</b>	<b>267</b>

Tabla N°2 Cronograma de Actividades – Retiro y Disposición final

	<p align="center"><b>Informe Semanal Acumulación y Retiro de arenas Fundo Panul</b></p>	
---	---	---

**Tabla de Resumen Actividades**

Sitios con depósitos de arena		Coordenadas UTM Datum WGS84 Huso 19K		Volumen (Estimado)	Volumen (Retirado)	Punto de Retiro	Estatus	Observaciones
		Este	Sur	m³	m³			
<b>Inspección Tribunal 04 abril 2019</b>	C	357744	6288520	68,6	40,0	Punto de Acumulación	Terminado	...
	E	357510	6288631	85,6	52,0		Terminado	...
	F-G-H	357381	6288576	257,9	1051,0	Pt. Acumulación: 241 m³ 1° Retiro Punto 1: 810 m³ 2° Retiro	Terminado	...
	I	357114	6288606	100,2	190,0	Punto de Acumulación 1° Retiro	Terminado	...
	J	357011	6288707	316,7	720,0		Terminado	...
	K	356970	6288826	342,9	300,0	Punto K 1° Retiro	Terminado	...
<b>Algina</b>	1	356915	6288863	382,3	2445,0	Punto 1 1° y 2° Retiro	Terminado	...
	2	357017	6288802	50,0	10,0	Punto de Acumulación 1° Retiro	Terminado	Enchapado (*) por presencia de rocas.
	3	356976	6288772	79,4	130,0		Terminado	...
	4	357030	6288756	38,1	50,0		Terminado	...
	5	357050	6288693	18,5	40,0		Terminado	...
	6	357132	6288629	20,4	35,0		Terminado	...
	7	357232	6288566	54,8	40,0		Terminado	...
	8	357189	6288556	56,2	60,0		Terminado	...
	9	357206	6288526	116,1	100,0		Terminado	No se evidenciaron presencia de añañucas.
<b>Nuevos Puntos</b>		333157	703201	...	15,0		Terminado	Punto, identificado

		333156	703203	...	7,0	Punto de Acumulación 1° Retiro	Terminado	durante la etapa de acumulación.
		333157	703202	...	3,0		Terminado	
Nuevo sitio SMA	1	357081	6288665	15,0	15,0	Punto de Acumulación 1° Retiro	Terminado	...
	2	357056	6288660	15,0	32,0		Terminado	...
Total				2.017,5	5.335,0			



(\*) El proceso enchapado se utilizó para sectores de difícil acceso para la maquinaria y personal, principalmente en zonas como quebradas pequeñas y/o rocosas donde la manipulación con el bobcat podría ser perjudicial. En estos sectores se retiró parte de la arena presente, siendo esto el máximo que se podía retirar sin afectar en demasía el entorno. Luego se esparció tierra natural por encima con el fin de dejar una mezcla nutritiva para el crecimiento de la flora, fauna y cuidado de la quebrada.

### Fiscalizaciones y visitas

- 1) **04 de agosto:** Visita de tres personas de la comunidad ecológica. Las cuales no se identificaron individualmente.  
**Objetivo:** constatar que los trabajos que se están realizando no intervengan en la flora presente. Y que no ingrese ningún tipo de maquinarias a la quebrada.
- 2) **05 de agosto:** Visita de una persona de la comunidad ecológica (Tamara Bascuñán).  
**Objetivo:** ídem punto 1 e indicar que visitaran diariamente la obra con el mismo objetivo.
- 3) **06 de agosto:** Visita de José Luis Constancio Benito, inspector municipal, de la dirección de medio ambiente aseo y ornato.  
**Objetivo:** constatar que no se estuviese botando escombros.
- 4) **11 de agosto:** Visita de una persona de la comunidad ecológica (Tamara Bascuñán).
- 5) **12 de agosto:** Visita de una persona de la comunidad ecológica (Tamara Bascuñán).
- 6) **17 de agosto:** Visita de una persona de la comunidad ecológica (Tamara Bascuñán).  
**Objetivo:** en esta última visita, nos solicitaron no intervenir una punta del sector 9, con el fin de no afectar unas Añañucas que se encontraban en el lugar.  
Sin embargo, no se evidenciaron presencia de añañucas durante el retiro.
- 7) **21 de septiembre:** Visita de una persona de la comunidad ecológica (Tamara Bascuñán).
- 8) **22 de septiembre:** Visita de una persona de la comunidad ecológica (Tamara Bascuñán).
- 9) **23 de septiembre:** Visita de una persona de la comunidad ecológica (Tamara Bascuñán).
- 10) **24 de septiembre:** Visita de una persona de la comunidad ecológica (Tamara Bascuñán).





- 11) **25 de septiembre:** Visita de una persona de la comunidad ecológica (Tamara Bascuñán).
- Objetivo:** Luego de una evaluación en conjunto con Tamara Bascuñán, se tomó la decisión de no intervenir la zona de encuentro del punto F con el punto G, dado que tiene vegetación y matorrales muy tupidos, que crecieron por sobre las arenas. Incluso utilizando herramientas manuales (pala y carretilla), se estima que retirar las arenas en este lugar acotado implicaría remover vegetación, lo que atentaría contra el objetivo de la medida. Además, se agenda una visita por parte de la representante de la comunidad ecológica, Tamara Bascuñán, para revisar los trabajos y acopios pequeños cercanos al camino patronal; la visita se realizará el martes 29 de septiembre a las 10:00 hrs.
- 12) **28 de septiembre:** Visita de una persona de la comunidad ecológica (Tamara Bascuñán).
- 13) **29 de septiembre:** Visita de una persona de la comunidad ecológica (Tamara Bascuñán).
- 14) **30 de septiembre:** Visita de una persona de la comunidad ecológica (Tamara Bascuñán).
- 15) **1 de octubre:** Visita de una persona de la comunidad ecológica (Tamara Bascuñán).
- 16) **2 de octubre:** Protestas de aproximadamente 30 personas de la comunidad ecológica, desde las 8:00 am. Se debieron detener las actividades de retiro de arenas del punto C por amenazas al personal que se encontraba realizando el retiro. El mismo día se realizó denuncia en comisaría del cuadrante. Asimismo, el 6 de octubre se efectuó presentación ante la SMA solicitando se tenga presente la situación descrita.
- 17) **13 de octubre de 2020:** la SMA fiscalizó la ejecución del plan de retiro y disposición de arenas, sin conocimiento ni participación de Productos Químicos Algina S.A. En acta de inspección ambiental recibida por correo electrónico, se efectuaron requerimientos de información, los que fueron respondidos el día 19 de octubre de 2020 y complementados el 21 del mismo mes.
- 18) **9 de noviembre de 2020:** contratista reinicia trabajos en el fundo, a fin de retirar las arenas remanentes. Se termina el retiro en el punto C.
- 19) **10, 11, 12 y 13 de noviembre de 2020:** No se puede realizar retiros internos por protestas de la comunidad que no permitieron al personal trabajar.
- 20) **9 de diciembre de 2020:** No verificándose impedimentos, se realizó el retiro de las arenas del punto Nuevo Sitio SMA 2. Para tal efecto, en cumplimiento a lo dispuesto en el Resuelvo Segundo letra c) de la Res. Ex. N° 2267/2020 SMA, se procedió a humectar el camino principal mediante el rocío de agua almacenada en estanque portátil (ver Imagen N° 4). Así, el camión (de 14 m<sup>3</sup> realizó 4 viajes) y el equipo minicargador circularon por el camino principal previamente humectado, a una velocidad no superior a 30 km/hr.







	<p align="center"><b>Informe Semanal Acumulación y Retiro de arenas Fundo Panul</b></p>	
---	---	---

21) **1 al 26 de marzo de 2021:** No verificándose impedimentos, se realizó el retiro de las arenas del punto 1. Se realizaron los retiros con camiones tapados y a velocidades no superiores a 30 km/hrs.





#### Imágenes Fechadas y Georreferenciadas





Antes	Después
	
<p><b>Punto: 3</b>  <b>Fecha:</b> Antes 03-08-2020; Después 04-08-2020  <b>Coordenadas UTM Datum WGS84 Huso 19K:</b> E: 356976 S: 6288772</p>	
Antes	Después
	
<p><b>Punto: J</b>  <b>Fecha:</b> Antes 03-08-2020; Después 04-08-2020  <b>Coordenadas UTM Datum WGS84 Huso 19K:</b> E: 357011 S: 6288707</p>	

Antes	Después
	
<b>Punto: J</b> <b>Fecha:</b> Antes 04-08-2020; Después 05-08-2020 <b>Coordenadas UTM Datum WGS84 Huso 19K:</b> E: 357011 S: 6288707	
Antes	Después
	
<b>Punto: J</b> <b>Fecha:</b> Antes 04-08-2020; Después 06-08-2020 <b>Coordenadas UTM Datum WGS84 Huso 19K:</b> E: 357011 S: 6288707	



Antes	Después
	
<b>Punto: 3</b> <b>Fecha:</b> Antes 04-08-2020; Después 07-08-2020 <b>Coordenadas UTM Datum WGS84 Huso 19K:</b> E: 356976 S: 6288772	
Antes	Después
	
<b>Punto: J</b> <b>Fecha:</b> Antes 06-08-2020; Después 07-08-2020 <b>Coordenadas UTM Datum WGS84 Huso 19K:</b> E: 357011 S: 6288707	



Antes	Después
	
<b>Punto: 3</b> <b>Fecha:</b> Antes 04-08-2020; Después 07-08-2020 <b>Coordenadas UTM Datum WGS84 Huso 19K:</b> E: 356976 S: 6288772 <b>Estado:</b> Terminado	
Antes	Después
	
<b>Punto: J</b> <b>Fecha:</b> Antes 06-08-2020; Después 14-08-2020 <b>Coordenadas UTM Datum WGS84 Huso 19K:</b> E: 357011 S: 6288707 <b>Estado:</b> Terminado	





Antes	Después
	
<p><b>Punto: 4</b>  <b>Fecha:</b> Antes 12-08-2020; Después 12-08-2020  <b>Coordenadas UTM Datum WGS84 Huso 19K:</b> E: 357030 S: 6288756  <b>Estado:</b> Terminado</p>	
Antes	Después
	
<p><b>Punto: I</b>  <b>Fecha:</b> Antes 12-08-2020; Después 14-08-2020  <b>Coordenadas UTM Datum WGS84 Huso 19K:</b> E: 357114 S: 6288606  <b>Estado:</b> Terminado</p>	







Antes	Después
	
<p><b>Punto:</b> F-G-H  <b>Fecha:</b> Antes 17-08-2020; Después 17-08-2020  <b>Coordenadas UTM Datum WGS84 Huso 19K:</b> E: 357381 S: 6288576  <b>Estado:</b> Por terminar  <b>Observación:</b> Puntos G y H terminados. Pendiente punto F. No obstante, no se retirará arena contenida en intersección de puntos F y G, por cuanto se encuentra inmersa en vegetación y matorrales. El retiro de arena en tales condiciones, incluso a través de medios mecánicos, significaría la remoción de vegetación, lo que atentaría contra el objetivo de la medida en ejecución”.</p>	



Antes	Después
	
<p><b>Punto: K</b>  <b>Fecha:</b> Antes 18-08-2020; Después 18-08-2020  <b>Coordenadas UTM Datum WGS84 Huso 19K:</b> E: 356970 S: 6288826  <b>Estado:</b> Por Terminar</p>	
Antes	Después
	
<p><b>Punto: 2</b>  <b>Fecha:</b> Antes 18-08-2020; Después 18-08-2020  <b>Coordenadas UTM Datum WGS84 Huso 19K:</b> E: 357017 S: 6288802  <b>Estado:</b> Terminado  <b>Observación:</b> Se sacó un porcentaje menor, se removió y enchapo (*) con tierra natural.</p>	

Antes	Después
	
<p><b>Punto: 5</b>  <b>Fecha:</b> Antes 19-08-2020; Después 19-08-2020  <b>Coordenadas UTM Datum WGS84 Huso 19K:</b> E: 357050 S: 6288693  <b>Estado:</b> Terminado</p>	
Antes	Después
	
<p><b>Punto: 6</b>  <b>Fecha:</b> Antes 19-08-2020; Después 19-08-2020  <b>Coordenadas UTM Datum WGS84 Huso 19K:</b> E: 357132 S: 6288629  <b>Estado:</b> Terminado</p>	







Antes	Después
	
<p><b>Punto: 7</b>  <b>Fecha:</b> Antes 19-08-2020; Después 19-08-2020  <b>Coordenadas UTM Datum WGS84 Huso 19K:</b> E: 357232 S: 6288566  <b>Estado:</b> Terminado</p>	
Antes	Después
	
<p><b>Punto: 8</b>  <b>Fecha:</b> Antes 20-08-2020; Después 20-08-2020  <b>Coordenadas UTM Datum WGS84 Huso 19K:</b> E: 357189 S: 6288556  <b>Estado:</b> Terminado</p>	





Antes	Después
	
<p><b>Punto: 9</b>  <b>Fecha:</b> Antes 20-08-2020; Después 20-08-2020  <b>Coordenadas UTM Datum WGS84 Huso 19K:</b> E: 357206 S: 6288526  <b>Estado:</b> Terminado</p>	
Antes	Después
	
<p><b>Punto: E</b>  <b>Fecha:</b> Antes 21-09-2020; Después 21-09-2020  <b>Coordenadas UTM Datum WGS84 Huso 19K:</b> E: 357510 S: 6288631  <b>Estado:</b> Terminado  <b>Observación:</b> En el punto E se tomó la decisión de retirar el enchapado y las arenas, para obtener un mejor resultado.</p>	










Antes	Después
	
<p><b>Punto:</b> Nuevo, Identificado en Terreno  <b>Fecha:</b> Antes 21-09-2020; Después 21-09-2020  <b>Coordenadas UTM Datum WGS84 Huso 19K:</b> E: 333157 S: 703201  <b>Estado:</b> Terminado</p>	
Antes	Después
	
<p><b>Punto:</b> Nuevo, Identificado en Terreno  <b>Fecha:</b> Antes 21-09-2020; Después 21-09-2020  <b>Coordenadas UTM Datum WGS84 Huso 19K:</b> E: 333156 S: 703203  <b>Estado:</b> Terminado</p>	

Antes	Después
	
<p><b>Punto:</b> Nuevo, Identificado en Terreno  <b>Fecha:</b> Antes 21-09-2020; Después 21-09-2020  <b>Coordenadas UTM Datum WGS84 Huso 19K:</b> E: 333157 S: 703202  <b>Estado:</b> Terminado</p>	
Antes	Después
	
<p><b>Punto:</b> G  <b>Fecha:</b> Antes 21-09-2020; Después 21-09-2020  <b>Coordenadas UTM Datum WGS84 Huso 19K:</b> E: 357381 S: 6288576  <b>Estado:</b> Terminado</p>	




Antes	Después
	
<p><b>Punto: H</b>  <b>Fecha:</b> Antes 25-09-2020; Después 25-09-2020  <b>Coordenadas UTM Datum WGS84 Huso 19K:</b> E: 357381 S: 6288576  <b>Estado:</b> Terminado</p>	
Antes	Después
	
<p><b>Punto: F</b>  <b>Fecha:</b> Antes 28-09-2020; Después 30-09-2020  <b>Coordenadas UTM Datum WGS84 Huso 19K:</b> E: 357381 S: 6288576  <b>Estado:</b> Terminado</p>	

Antes	Después
	
<p><b>Punto: C</b>  <b>Fecha:</b> Antes 01-10-2020; Después 09-11-2020  <b>Coordenadas UTM Datum WGS84 Huso 19K:</b> E: 357381 S: 6288576  <b>Estado:</b> Terminado</p>	
	
<p><b>Punto: NS1</b>  <b>Fecha:</b> Antes 09-11-2020; Después 09-11-2020  <b>Coordenadas UTM Datum WGS84 Huso 19K:</b> E: 357081 S: 6288665  <b>Estado:</b> Terminado</p>	

Antes	Después
	
<p><b>Punto:</b> Nuevo punto 2 SMA  <b>Fecha:</b> Antes 07-12-2020; Después 11-12-2020  <b>Coordenadas UTM Datum WGS84 Huso 19K:</b> E: 357056 S: 6288660  <b>Estado:</b> Terminado</p>	
	
<p><b>Punto:</b> 1  <b>Fecha:</b> Antes 01-03-2021; Después 26-03-2021  <b>Coordenadas UTM Datum WGS84 Huso 19K:</b> E: 356915 S: 6288863  <b>Estado:</b> Terminado</p>	



### Anexo. Facturas y Certificados de Retiro y Disposición



**REGEMAC**  
SOCIO DE LA CÁMARA CHILENA DE LA  
CONSTRUCCIÓN

**REGENERADORA DE MATERIALES DE CONSTRUCCIÓN S.A.**  
GIRO: TRANSPORTE, RETIRO, TRATAMIENTO Y RECUPERACIÓN DE RESIDUOS DE  
MATERIALES DE CONSTRUCCIÓN.  
CASA MATRIZ: LUIS THAYER OJEDA 166 OF. 703 - PROVIDENCIA  
Teléfono: (56-2) 23332168  
SUCURSAL: AV. TRONCAL SAN FRANCISCO 1470 - PUENTE ALTO

**R.U.T. : 96.944.280-9**

**Factura Electrónica**

**Nº:000016757**

**S.I.I - SANTIAGO ORIENTE**

Fecha	:28-02-2021	Comuna	: PROVIDENCIA
Señor (es)	:Inmobiliaria Gesterra S.A.	Ciudad	: SANTIAGO
R.U.T.	:76.167.421-8	Forma de Pago	: Contado
Giro	:Inmobiliario	Vencimiento	: 28-02-2021
Dirección	:Avda. Santa Maria 2050	Teléfono	: 224788039

Tipo Doc. Ref.	Num. Ref.	Fec. Doc. Ref. :

Cantidad	Descripción	Precio	Dscto.	Total
50,00	Viajes retiro, traslado y disposicion final de arenas Bateas o camiones de 20m3	126.000,00		6.300.000,00

Observaciones :	Descuento :	Neto :	6.300.000
	Recargo :	Iva 19% :	1.197.000
	Otros Imp. :	Exento :	0
		Total :	7.497.000


**SON: SIETE MILLONES CUATROCIENTOS NOVENTA Y SIETE MIL PESOS**

Nombre \_\_\_\_\_

Rut \_\_\_\_\_ FECHA \_\_\_\_\_

Recinto \_\_\_\_\_ FIRMA \_\_\_\_\_

EL ALICATE DE RECORD QUE SE DECLARA EN ESTE ACTO, DE ACUERDO A LO DISPUESTO EN LA LETRA (J) DEL ART. 4º, Y LA LETRA (J) DEL ART. 5º DE LA LEY 19.862, ACREDITA QUE LA ENTREGA DE MERCADERÍA(S) O SERVICIO(S) PRESTADO(S) HA(N) SIDO RECIBIDO(S).



Timbre Electrónico S.I.I.  
Res 80, de 22-08-2014 - Verifique Documento: www.sii.cl

Factura Electrónica

Andrés Barrionuevo V.  
Ingeniero Ambiental



**REGEMAC**  
SOCIO DE LA CÁMARA CHILENA DE LA  
CONSTRUCCIÓN  
**REGENERADORA DE MATERIALES DE CONSTRUCCIÓN S.A.**

GIRO: TRANSPORTE, RETIRO, TRATAMIENTO Y RECUPERACIÓN DE RESIDUOS DE  
MATERIALES DE CONSTRUCCIÓN.

CASA MATRIZ: LUIS THAYER OJEDA 166 OF. 703 - PROVIDENCIA

Teléfono: (56-2) 23332168

SUCURSAL: AV. TRONCAL SAN FRANCISCO 1470 - PUENTE ALTO

**R.U.T.: 96.944.280-9**

**Factura Electrónica**

**Nº:000016771**

**S.L.I - SANTIAGO ORIENTE**

Fecha : 15-03-2021  
Señor (es) : Inmobiliaria Gesterra S.A.  
R.U.T. : 76.167.421-8  
Giro : Inmobiliario  
Dirección : Avda. Santa Maria 2050

Comuna : PROVIDENCIA  
Ciudad : SANTIAGO  
Forma de Pago : Contado  
Vencimiento : 15-03-2021  
Teléfono : 224788039

Tipo Doc. Ref.

Num. Ref.

Fec. Doc. Ref. :

Cantidad	Descripción	Precio	Dcto.	Total
50,00	Viajes retiro, traslado y disposicion final de arenas Bateas o camiones de 20m3	126.000,00		6.300.000,00

Observaciones :

Descuento :

Neto : 6.300.000

Recargo :

Iva 19% : 1.197.000

Otros Imp. :

Exento : 0

Total : 7.497.000

**SON: SIETE MILLONES CUATROCIENTOS NOVENTA Y SIETE MIL PESOS**

Nombre \_\_\_\_\_  
Rut \_\_\_\_\_ FECHA \_\_\_\_\_  
Recinto \_\_\_\_\_ FIRMA \_\_\_\_\_

EL ASESOR DE NEGOCIO QUE SE DECLARA EN ESTE ACTO, DE ACUERDO A LO DISPUESTO EN LA LETRA (I) DEL ART. 4º Y LA LETRA (I) DEL ART. 5º DE LA LRY 19.961, ACORDA QUE LA ENTREGA DE MERCADERÍAS O SERVICIOS PRESTADOS HA(S) SIDO RECIBIDO(S).



Timbre Electrónico S.L.I.  
Res 80, de 22-06-2014 - Verifique Documento: www.sii.cl

Andrés Barrionuevo V.  
Ingeniero Ambiental

002102  
CU/16032021

Santiago, 16 de marzo del 2021

**CERTIFICADO**

Por medio de la presente, certificamos que recibimos de parte de **INMOBILIARIA GESTERRA S.A.** Rut: 76.167.421-8, desde 01 de marzo del 2021 hasta el 15 de marzo del 2021, desde la obra **AV CENTRAL**, ubicada en **av. central**, comuna de **La Florida**, la cantidad de **718m³**, de material inerte en nuestro Botadero **Semot Ltda.** Rut: 83.853.800-2 ubicado en calle Elisa Correa N° 3936, comuna de Puente Alto. Resolución 000271 (6/01/2003) Servicio de Salud del Ambiente.

Cabe señalar que nuestro recinto es constantemente fiscalizado por las Autoridades pertinentes, confirmando en cada una de sus visitas, el buen funcionamiento de éste.

Empresa : Cesar Urquiza S. Movimiento Tierra E.I.R.L.  
R.U.T. : 76.582.760-4  
Dirección : Diego Portales # 882-A, La Florida.

  
AUTORIZADO PARA  
MOVIMIENTO DE TIERRA LTDA.  
**Semot Ltda.**

Este certificado tiene una vigencia de 30 días a contar de la fecha de emisión.



002114  
CU/26032021

Santiago, 26 de marzo del 2021



**CERTIFICADO**

Por medio de la presente, certificamos que recibimos de parte de **INMOBILIARIA GESTERRA S.A. Rut: 76.167.421-8**, desde 01 de marzo del 2021 hasta el 26 de marzo del 2021, desde la obra **AV CENTRAL**, ubicada en av. central, comuna de La Florida, la cantidad de **737m³**, de material inerte en nuestro Botadero **Semot Ltda. Rut: 83.853.800-2** ubicado en calle Elisa Correa N° 3936, comuna de Puente Alto. Resolución 000271 (6/01/2003) Servicio de Salud del Ambiente.

Cabe señalar que nuestro recinto es constantemente fiscalizado por las Autoridades pertinentes, confirmando en cada una de sus visitas, el buen funcionamiento de éste.

Empresa : Cesar Urquiza S. Movimiento Tierra E.I.R.L.  
R.U.T. : 76.582.760-4  
Dirección : Diego Portales # 882-A, La Florida.

SERVICIO MECANIZADO PARA  
MOVIMIENTO DE TIERRA LIDA.

**Semot Ltda.**

Este certificado tiene una vigencia de 30 días a contar de la fecha de emisión.