




**CERTIFICADO Y MONOGRAFÍA DE VÉRTICE (TER. 022/2017)**

VÉRTICE: GOBQ	LUGAR: CAPITANÍA DE PUERTO DE QUINTERO
FOTOGRAFÍAS GENERALES	
	
FOTO PARTICULAR	COORDENADAS SIRGAS (WGS-84)
	NORTE : 6.370.671,330
	ESTE : 263.343,616
	M. CENTRAL : 69°
	ZONA : 19
	LATITUD : 32° 46' 35.15655" S
	LONGITUD : 71° 31' 36.00948" W
	ALT. N.M.M. :
ALT. ELIPSOIDAL : 30,891 m.	
TIPO ESTACIÓN: Primaria PROVISORIA	
DESCRIPCIÓN: El vértice y Cota Fija de Marea "GOBQ", se encuentra ubicado dentro de la propiedad de la Capitanía de Puerto de Quintero, en el sector rocoso, muy cerca del asta de bandera existente en el lugar. El vértice está monumentado por una disco de bronce empotrado en cemento dentro de un tubo de PVC.	

- Este Vértice Geodésico fue adquirido por: VÍCTOR ROJAS URBINA, el 31 de enero de 2017, en reemplazo del Vértice GOBQUIN adquirido el 20 de febrero de 2006 y el cual se encuentra destruido.
- Los derechos de propiedad de este Vértice Geodésico son exclusivos del Servicio Hidrográfico y Oceanográfico de la Armada, el cual está facultado legalmente para su comercialización, por lo tanto, queda prohibida su venta, transferencia, entrega en parte de pago o donación y su reproducción total o parcial. Asimismo, el Servicio no se responsabiliza por modificaciones, adiciones o alteraciones que se efectúen al certificado y monografía original.
- Para realizar mediciones en este Vértice, solicitar al correo serviciosaterceros@shoa.cl con 3 días hábiles de anticipación, la coordinación para el ingreso a esta repartición, indicando el nombre y C.I. de las personas que ingresarán.

DEPTO. ORIGEN: TER.